

➤ Découverte de ...

LA CORSE DU SUD



# » Découverte de... LA CORSE DU SUD - INDEX

Cliquer sur l'icône » en haut et à gauche de chaque page pour revenir à l'index

**PAGES**

**UNE PAGE DE GEOGRAPHIE**

**3-4**

**UNE PAGE D'HISTOIRE**

**5**

**ZONZA ET LES ENVIRONS**

**6**

**LE COL DE BAVELLA, LES AIGUILES, SA FORET**

**7-9**

**LE LAC DU BARRAGE DE L'OSPEDALE**

**10-11**

**PRUNELLI-DI-FIUMORBO**

**12-13**

**L'ETANG DE GRADUGINE, LA PLAGE DE CALZARELLU**

**14-15**

**LES PLAGES DE VIGNALE, FAVONA, FAUTEA**

**16-18**

**PORTO-VECCHIO, UNE PAGE D'HISTOIRE**

**19-20**

**PORTO-VECCHIO, SON EGLISE, SA VILLE ENCLOSE - SON HISTOIRE**

**21-22**

**LES PLAGES DE PORTO-VECCHIO A BONIFACIO**

**23**

**LES PLAGES DE PALOMBAGGIA, LA BAIE DE RONDINARA**

**24-25**

**LES PLAGES D'ASCIAGHJU, DE SANTA GIULIA**

**26-27**

Cliquer sur l'icône » en haut et à gauche de chaque page pour revenir à l'index

**PAGES**

**LES PLAGES DE BALISTRA, DE CALA LONGA**

**28-29**

**BONIFACIO, LE PORT ET LA CITADELLE, UNE PAGE D'HISTOIRE**

**20-31**

**BONIFACIO, EXCURSION ET ESCALIER DU ROI D'ARAGON**

**32-34**

**BONIFACIO, GROTTE DE SDRAGONATO ET SAINT-ANTOINE**

**35-36**

**BONIFACIO, MONTEE A LA CITADELLE**

**37-38**

**BONIFACIO, QUELQUES IMAGES DE RUES**

**39**

**BONIFACIO, EGLISE STE MARIE MAJEURE, LES AUTRES EGLISES**

**40-41**

**BONIFACIO, LES PROCESSIONS DE LA SEMAINE SAINTE**

**42-43**

**BONIFACIO, LE FEU D'ARTIFICES**

**44**

**CARNET D'ADRESSES**

**45-47**

**CONCLUSION**

**48**

**LA CARTE DE LA CORSE DU SUD**

**49**

**LA CARTE DE FRANCE, ET DE LA CORSE**

**50**

## UNE PAGE DE GEOGRAPHIE

Au Miocène (-23 à -5 millions d'années) la Corse et la Sardaigne se sont séparées de la Provence, suite à l'ouverture de la dorsale méditerranéenne.

La Corse se situe à 170 km de la métropole française et à 83 km de la péninsule italienne. Du nord au sud elle s'étend sur 180 km, et sur 80 km d'est en ouest. Sa superficie est de 8 722 km<sup>2</sup>. Elle est entourée sur la face orientale par la mer Tyrrhénienne, la face nord par la mer Ligurienne, et la face occidentale la mer Méditerranée.

Le centre de l'île est composé de montagnes qui dépassent 2 000 mètres d'altitude. Le monte Cinto plus au nord ouest de l'île culmine, quant à lui, à 2 706 mètres.

### LE CLIMAT

L'été est chaud et sec, mais pas étouffant grâce à la brise marine (max. 36°C sur les côtes, 26°C à 1000 m). La température de la mer est d'environ 25°C. En montagne, le temps est changeant, parfois plus frais avec des risques d'orages, les randonneurs devront s'informer de la météo. Il faut reconnaître que l'été n'est pas la meilleure saison pour découvrir l'île à cause du nombre important de touristes.

En automne, la température sur le littoral est agréable. la nature revêt ses teintes rougeoyantes qui magnifient l'environnement naturel.

En hiver, le climat est clément sur le littoral (18°C) la mer est à 14°C. En haute montagne l'enneigement est très variable d'une année sur l'autre.

Au printemps, le temps est idéal pour visiter l'île. En juin, les températures atteignent 25°C. La végétation aux fleurs odorantes embellit la nature.

***A savoir, les routes corses sont sinueuses et nécessitent beaucoup de temps de trajet. Il faut donc de nombreuses semaines, et même des années, pour visiter et découvrir cette belle île considérée comme un petit continent. Nous vous présenterons donc, dans ce reportage, qu'une très petite partie du sud de l'île.***

## LE CLIMAT (suite)

### LES VENTS

La corse est le berceau de plusieurs vents qui soufflent sur son territoire, à savoir :

**LE LICECCIU** : sec et chaud en été, frais en hiver qui apporte de copieuses ondées sur le versant occidental

**LE PONENTE** : vent d'ouest

**LE MAESTRALE** : souffle à l'ouest de l'île (36 jours à Ajaccio, 11 jours sur le Cap Corse, 17 jours à Bonifacio) ; il est sec et violent en été ; accompagné de pluies en hiver

**LA TRAMONTANE** : en hiver, c'est un vent froid. Il souffle 57 jours à Ajaccio, 10 jours sur le Cap Corse

**LE GRECALE** : il amène la pluie dans le nord de l'île, et un temps sec dans le sud

**LE LEVANT** : vent d'est

**LE SIROCCO** : temps humide et brûlant accompagné de grains de sable sur la côte orientale

**LE MEZZO GIORNO** : souffle au maximum 13 h d'affilé - arrive l'après-midi et disparaît vers 19 h,

**LE TERRANE** : suit le mezzo giorno du coucher du soleil au matin



## UNE PAGE D'HISTOIRE

L'île fut peuplée dès la préhistoire, puis elle subit de nombreuses incursions et annexions dès l'Antiquité jusqu'à la Révolution : Grecs, Romains, Génois ont laissé de nombreuses traces de leurs passages et leurs installations.

10 000 ans avant J.C. dès pêcheurs ont abordé l'île depuis la Sardaigne et l'Italie et ont vécu dans des abris rocheux. Ils y ont inhumé leurs morts. Une colonisation a débuté au VI<sup>ème</sup> millénaire : trace d'agriculture et d'élevage. Entre 4 000 et 2 500 ans avant J.C., les mégalithes des Castelli défendus par des tours imposantes « le Torre » ont fait leurs apparitions, en particulier à Porto Vecchio. Au milieu du IV<sup>ème</sup> siècle, l'âge de bronze apparaît. Au 7<sup>ème</sup> siècle avant J.C., les Étrusques commercent avec les insulaires. Au 5<sup>ème</sup> siècle avant J.C., les Grecs de Syracuse s'installent ; ils sont chassés au 3<sup>ème</sup> siècle avant J.C. par les Carthinois. En 259 avant J.C., les Romains assiègent Aléria, mais leur autorité est contestée pendant les deux siècles suivants.

Au 2<sup>ème</sup> siècle après J.C., la Corse a ses premiers martyrs. Deux cents ans après les églises apparaissent au centre des villes de la côte. Au 6<sup>ème</sup> siècle, sous le pontificat de Grégoire le Grand, de nombreux monastères sont édifiés. Du 5<sup>ème</sup> au 11<sup>ème</sup> siècle après J.C., les Vandales envahissent l'île, ainsi que les pirates barbaresques. Les luttes entre Maures, Ostrogoths et Byzantins se poursuivent. Vers 420, Aléria est détruite. Les habitants abandonnent les côtes de l'île.

Au 11<sup>ème</sup> siècle après J.C., Pise et Gênes combattent les bases sarrasines en Corse. Les Génois s'installent à Bonifacio en 1195 et colonisent la cité. En 1284, après l'effondrement de Pise la suprématie de Gênes occupa l'île de 1284 à 1768. Cependant, ces derniers font face à des révoltes de seigneurs régionaux fidèles à Pise. En 1297, les Aragonais obtiennent du pape Boniface VIII l'investiture de la Corse et de la Sardaigne. En 1348, c'est le chaos politique et économique et la grande peste fait perdre la moitié de la population. Un siècle plus tard les troupes du roi de France Henri II débarquent sur l'île, mais en 1559 le traité de Cateau Cambresis restitue l'île aux Génois. Au 18<sup>ème</sup> siècle, c'est la décadence de Gênes et une succession de soulèvements populaires se poursuit. Ceux-ci sont appelés « guerre d'indépendance ».

De 1755 à 1769, la Corse connaît 14 ans d'indépendance sous l'action de Pasquale Paoli, considéré comme « le père de la Patrie » par les corses. Le 15 mai 1768, Gênes ruinée cède la Corse à la France. Le roi Louis XV rachète la Corse et signe le traité de Versailles. Pasquale Paoli organise une résistance armée et reconquit la Corse en 1790. La France récupère la Corse en 1796 et crée 2 départements, qui seront ensuite réunifiés jusqu'en 1975.

Ce n'est qu'en 1975, que les deux départements corses sont recréés : Haute Corse - 2B et Corse du Sud - 2A.

## HISTOIRE DU DRAPEAU CORSE

Sur le drapeau apparaît la tête de profil du général maure Mansour. Selon la légende, il serait venu dans le ville d'Aléria pour enlever la belle Diana. Les villageois se seraient rebellés et aurait défait les troupes mauresques et décapité le général Mansour.

Le drapeau corse symbolise la liberté, avec le chant « Dio vi salvi Regina ».

# Découverte de... LA CORSE DU SUD – ZONZA ET LES ENVIRONS

**Zonza** est un lieu touristique au cœur de l'**Alta Rocca**, à l'intersection de 4 routes, et à 39 km au nord de **Porto Vecchio**, près des aiguilles de **Bavella**. La commune s'étend sur 134 km<sup>2</sup>. Depuis la place centrale un beau panorama s'offre à vous sur les terrasses de pins, et de chênes verts. Aux environs, on peut se baigner dans la rivière, ou pêcher la truite. En septembre, c'est **la fête du village**, un feu d'artifice est tiré. De nombreux sentiers balisés entourent le lieu. Il est possible de randonner à pied, à cheval ou à V.T.T.

En contrebas de **Zonza**, le pont de **la Griviscia** enjambe le fleuve qui porte le nom d'un dragon qui terrorisait la région. La Gri'Bisca peut se traduire par « le grand serpent ».

## D'après la légende

*Dans les eaux profondes du lac, tapi au fond d'une grotte vivait la Griviscia. Ses colères se traduisaient par de terribles crues qui emportaient tout sur leurs passages. Mais un jour, san Ghjordhju sur son cheval serait venu combattre le terrible monstre et l'aurait vaincu.*

Ce saint, tueur de dragon, a connu un culte fervent en Corse au Moyen Age et de nombreux édifices de culte lui sont dédiés, comme à Zonza, près des alignements de menhirs de Pacciunitulli, ou à Quenza, dont il est le saint patron de la paroisse, le cheval du saint y a laissé une empreinte sur la pierre.

[www.alta-rocca-tourisme.com](http://www.alta-rocca-tourisme.com)

Panorama depuis la terrasse de l'hôtel le tourisme de Zonza



## LE COL DE BAVELLA

Murailles rocheuses les aiguilles de **Bavella** à 9 km de Zonza présentent un beau décor. C'est un lieu de randonnées connu par les alpinistes, et les simples amateurs de paysages. Les couleurs des rochers changent au fil de la journée et des saisons. A la fin du printemps, le thym se pare de fleurs mauve rose.

Ce col se situe à 1 218 mètres d'altitude. Il est marqué par une croix et la statue de Notre-Dame-des-Neiges. Au pied du rocher et sur son socle de nombreux ex-voto.

### Procession à Notre-Dame-des-Neiges

Un pèlerinage a lieu le 5 août. Il se déroule *de Zonza au col de Bavella en l'honneur de la sainte patronne de Bavella*. Des centaines de pèlerins viennent lui rendre hommage chaque année.

*Le parc naturel régional de Corse regroupe les principales forêts du centre, dont celles de **Bavella**, l'**Ospédale**, etc... Ainsi que les plus beaux sites de l'île dont **le col de Bavella**, les lacs d'altitude... La mission du parc est de protéger les espèces rares, et celles endémiques. Il s'assure de la subsistance d'animaux en danger comme **le mouflon corse**, et **le gypaète barbu**, et favorise la réintroduction en milieu naturel **des tortues d'Hermann**, par exemple...*

*De plus, le PNRC **classe ou restaure des monuments**, comme des bergeries, des moulins, de vieilles maisons, des vestiges archéologiques.*

*Il réhabilite **les châtaigneraies** et développe **le tourisme en montagne**, en fléchant les chemins de randonnées...*

[www.pnr.corsica](http://www.pnr.corsica)



# Découverte de... LA CORSE DU SUD – LES AIGUILLES DE BAVELLA ET SA FORET



## LA FORET DE BAVELLA

La forêt de Bavella fait partie d'une réserve nationale. Elle s'étale entre 500 et 1300 mètres d'altitude et sur 930 hectares. Vous y trouverez des pins laricio. Cette forêt a subi de gigantesques feux ; elle est par conséquent sous haute surveillance. De nombreux travaux de reboisement y sont menés. Des châtaigniers ont été plantés en tranchées pare-feu car ils résistent mieux aux flammes que les résineux.

Une réserve de chasse, créée en 1950, permet de voir évoluer des mouflons sur les routes et rochers abrupts, à plus de 1 000 mètres d'altitude, ainsi que des cochons en liberté, après le col sur la route de Solenzara.



NE PAS LEUR DONNER A MANGER



# Découverte de... LA CORSE DU SUD – LES AIGUILLES DE BAVELLA (suite)

## ➤ RESTAURATION ET GITE

Juste au dessous du col de Bavella, au milieu des pins, l'auberge de montagne du **Col de Bavella** vous attend pour vous restaurer, ou vous reposer si vous êtes à la recherche d'un gîte d'étape sur le GR20.

### AUBERGE DU COL DE BAVELLA

Place de la Fontaine

20124 Bavella

[www.auberge-bavella.com](http://www.auberge-bavella.com)

Tel. 04 95 72 09 87

Spécialités corses (jambon de Bavella...)

Gîte d'étape

Réservation conseillée

(ferme en novembre et mars)

Au départ de l'Auberge du Col de Bavella, plusieurs promenades et randonnées :

- **Promenade de la chapelle**  
(30 mn AR)
- **Promenade de la Pianona**  
circuit d'une heure environ  
(balisage orange)
- **Trou de la bombe (8 mètres de diamètre)**  
(Tafonu di u Cumpuleddu)  
circuit de 3 heures environ
- **Les aiguilles par la variante alpine**  
(6 heures - pour les sportifs équipés de bonnes chaussures)  
(balisage jaune puis blanc et rouge)

Vous pouvez aussi faire du **canyoning**, dans tous les sites autour du col de Larone et du massif de Bavilla. Le site de « La vacca » est **renommé**.

Corsica-Canyon - Bavella

[www.canyoncorse.com](http://www.canyoncorse.com)

Tel 06 22 91 61 44



## LE LAC ARTIFICIEL DE L'OSPEDALE


Le lac artificiel de l'Ospedale se situe au dessus du village du même nom. Il est formé par un barrage qui est la principale ressource en eau de la vallée de l'Asinao et de la région de Porto-Vecchio. Le barrage d'une hauteur de 25 mètres construit selon la technique des levées de terre, se situe à 948 mètres d'altitude et comprend 3 000 000 m<sup>3</sup> d'eau.

Ce lac est entouré d'une forêt de hêtres et de pins. Il égaie le paysage austère de cette région. **LES BAIGNADES SONT INTERDITES DANS LE LAC.**

### ACTIVITES

A proximité, un parcours d'accrobranche, du saut à l'élastique, du canyoning, des parcours en VTT et Quad. De plus, plusieurs sentiers balisés permettent des promenades agréables, comme le **Mare a Mare Sud** ou le **sentier des Rochers**.


A environ 1 km du lac de l'Ospedale, vous pouvez randonner à la **cascade de Piscia di Ghjaddu** « **cascade du pin** », qui est un **site naturel**. La cascade descend, toute l'année, environ 60 mètres à flanc de falaise. Pour descendre jusqu'au pied de la cascade, il est nécessaire de s'équiper de chaussures adaptées car le terrain est instable. Cette randonnée est facile jusqu'au haut de la cascade, puis la descente est raide (**1 h 30 AR sans pause**). La **Piscia di Gallo** est considérée comme **la source de la petite rivière Oso** se jetant dans la baie de Saint-Cyprien. La beauté du site et les étonnantes marmites de géants récompensent les efforts fournis pour l'atteindre. **Parking payant.**



➤ Découverte de... LA CORSE DU SUD – LE LAC DU BARRAGE DE L'OSPEDALE (suite)



➤ Découverte de... LA CORSE DU SUD – PRUNELLI-DI-FIUMORBO





### PANORAMA DEPUIS LE VILLAGE-BELVEDERE DE PRUNELLI-DI-FIUMORBO

Après une route en lacet interminable, on arrive à un village dominant la plaine littorale situé à 584 mètres d'altitude. Le village perché de **Prunelli-di-Fiumobo**, en Haute-Corse, perdu dans la montagne semble endormi. Pas une âme en vue en ce mois d'août, à part un petit groupe de touristes. La terrasse de l'église fortifiée est fermée. Cependant, bâtie en haut du village elle offre un panorama exceptionnel très étendu, sur la plaine orientale et ses étangs, sur la vallée de l'Abatesco, et l'ensemble du Fiumoro. Le petit musée **Mnémosyna** est lui aussi fermé.

Sur la route vous traverserez la forêt de chênes lièges. En redescendant vers la côte, nous vous conseillons de faire un détour vers la plage de **Prunelli-di-Fiu'orbu**, et plus exactement celle de **Calzarellu** que l'on atteint après avoir traversé une belle allée ombragée d'eucalyptus.



## L'ÉTANG DE GRADUGINE

L'étang de Gradugine se situe sur les communes de Serra di Fium'Orbu est un site protégé depuis 1994. Il se situe **en bordure de la plage de Calzarellu**.

Il s'étend sur 110 hectares, mais il est peu profond. C'est le 4<sup>ème</sup> plus vaste lagune de Corse.

Il régule les crues, et est l'habitat d'une faune importante.

## LA PLAGE DE CALZARELLU

A 4,5 km au sud de Ghisonaccia, à environ 57 km au nord de Porto-Vecchio, se trouve la belle plage de sable fin et blanc de **Calzarellu** sur la rive droite du Fium'orbu, dont l'environnement est particulièrement préservé. Cette plage est très calme. Seule une petite buvette, très rustique, a été installée par la mairie en bord de l'étang et de la tour.

Un projet d'aménagement des bords de l'étang de Gradugine qui jouxte la plage est prévu.



Cette tour, à l'entrée de la plage de Calzarellu est le vestige d'une activité qui s'est déroulée ici de 1930 à 1936, liée au bois.



Allée d'eucalyptus qui mène à la plage de Calzarellu depuis Prunelli-di-Fium-orbu

## LA PLAGE DE VIGNALE

La **plage de Vignale** à 4 km de Ghisonaccia, au nord de Porto-Vecchio est très fréquentée l'été. Son sable blanc est fin.

La fréquentation est due également aux nombreuses activités qui son proposées (jet ski, bateaux...)

Plusieurs pailotes permettent de se restaurer l'été.





## LA PLAGE DE FAVONE

La **plage de Favone** s'étend sur 800 mètres. Elle fait partie des belles plages de Corse. Son sable est blanc et fin, sa roche rouge. Elle est peu fréquentée l'été. Son bord de mer peu profond permet un accès facile aux enfants.

La mer offre une couleur turquoise ou azur.

Pour votre confort, paillotes, et restaurant bordent la plage. Des loueurs de pédalos ou bateaux, des randonnées aquatiques à la découverte des fonds marins, agrémentent votre séjour sur ce bord maritime



## LA PLAGE DE FAUTEA

Les 2 anses de Fautea se trouvent à environ 20 km au nord de Porto-Vecchio et à 5 mn de Sainte-Lucie de Porto-Vecchio.

Ces deux petites plages sont surplombées par une tour génoise plus que centenaire (illuminée la nuit).

Celles-ci sont protégées par le Conservatoire du littoral.

Abritée, la plage de Fautea est recouverte de sable blanc et fin. La plage des Américains, l'anse voisine, est plus longue et moins protégée, son sable est recouvert d'un sable plus grossier.

Sur le chemin d'accès à la tour génoise, on découvre une végétation typique du maquis, dont le ciste de Crète et le ciste de Montpellier.



# ➤ Découverte de... LA CORSE DU SUD – PORTO VECCHIO / VUE DEPUIS SA CITADELLE

## PURTI VECHJU

La ville basse et son port sont **dominés par sa citadelle**.

**C'est la troisième ville de Corse**. Sa renommée est également due aux plages qui lui sont proches. C'est devenue une cité balnéaire riche qui est animée tard dans la soirée.

La ville est traversée par **le cour Napoléon\***. Place de la République se dresse l'église Saint-Jean Baptiste. Cet édifice a été bâti entre le 16<sup>ème</sup> et le 17<sup>ème</sup> siècle. En face, la **chapelle Sainte-Croix** accueille la confrérie Sainte-Croix.

Les anciennes fortifications de la ville haute ont été construites par les génois. Il en subsiste les bastions et les échauguettes dominant la marine. La porte génoise offre, quant à elle, un panorama sur le port, les salines et le golfe.

Le port comprend un port de plaisance et un port de commerce, qui exporte les bois et les lièges. C'est le 3<sup>ème</sup> port corse assurant les liaisons avec le continent.

\* Napoléon est né à Ajaccio le 15 août 1769, soit un an après l'annexion de l'île à la France. Il était d'origine italienne « Buona parte - bon parti ». Il avait donc des affinités avec l'Italie, origine de sa popularité

## UNE PAGE D'HISTOIRE

A l'époque de **Claudius Ptolémée** (grec, né vers 90 avant J.C. et mort vers l'an 168 en Haute-Egypte,) la ville s'appelait « **portus Syracusanus** ».

Ce sont les **sénateurs de Gènes** qui proposent en 1539 à l'**Office de San Giorgio**, banque génoise richissime, d'élever une forteresse sur ce site pour exporter des denrées vers leur propre cité, l'arrière pays étant fertile.

De 1540 à 1589, la citadelle est détruite à trois reprises, et reconstruite à chaque fois.

En 1768, l'île est cédée à la France et en 1769 les troupes du roi **Louis XV** prennent possession du « bastion de France » et s'installent sur un espace fortifié de 3 hectares.

A la fin du 18<sup>ème</sup> siècle, la ville comprend 1 000 habitants. La citadelle de Bonifacio, en comptait 3 000.

L'expansion de Porto-Vecchio ne commence réellement qu'à partir des années d'après-guerre, au XX<sup>ème</sup> siècle. Les premiers travaux d'électrification commencent et ceux d'assainissement des marais se poursuivent.

## Les bastions

Le plus célèbre fut terminé en 1543 « **U Barluardo di a marina** » ; il avait pour but de garder le port. Aujourd'hui, reconverti en musée, il héberge des expositions d'art, de peintures et de sculptures. Son toit terrasse offre une vue panoramique sur le golfe de Porto-Vecchio.

Les autres bastions se dénomment le bastion de **Sant-Antonu**, le bastion de **la Porte**, le bastion **San Giorgio** (l'office de San Giorgio était l'administrateur de la Corse), le bastion **du Palais** « **U baluardo di u Palazzu publicu** » quant à lui faisait office de caserne pour les soldats et les officiers génois.

**La porte génoise** était la seule entrée à la citadelle depuis le port. Elle était protégée par une porte et des mâchicoulis, et un canon placé en hauteur.





## L'ÉGLISE SAINT JEAN-BAPTISTE

Ce 14 août 2023, l'église était pleine de monde, pour la célébration de la messe. La Vierge-Marie, sur son char processionnel, est décoré de belles fleurs, blanches et bleues ; ce dernier était posé devant le parvis de l'église en l'attente de la procession mariale en son honneur. Cette procession se déroule chaque année depuis l'église saint Jean-Baptiste située dans le centre de Portivechju jusqu'au port de plaisance. Le soir, un feu d'artifice est tiré depuis le bastion de l'Étendard.

L'église Saint Jean-Baptiste, de style baroque, est érigée sur les fondations d'une ancienne église génoise. L'imposant orgue date de 1990. La façade de l'église est inachevée.

En face, la chapelle Sainte-Croix date de 1652, elle est le siège de la confrérie Sainte-Croix.



## LA VILLE HAUTE ENCLOSE - SON HISTOIRE

La ville haute est entourée de remparts et tient une position stratégique, cachée de la mer, par la **Punta di u Cerchio**, et sa rade abritée. Ses petites ruelles sont pleines de charme. Le week-end du 15 août la place autour de l'église était bondée.

La citadelle fut construite en 1539 sur un promontoire en porphyre rose. Elle fut détruite plusieurs fois et abandonnée par les colons qui étaient dévastés par la malaria. Ce n'est qu'au XX<sup>ème</sup> siècle qu'une importante pulvérisation de DDT faite par l'armée américaine a décimé l'anophèle porteur de paludisme.

La population de Porto Vecchio a dépassé celle de Bonifacio dans les années d'après-guerre 1914/1918, et atteint les 5 000 habitants. Ses habitants étaient pasteurs, commerçants en bois de chênes-lièges ou artisans. De nos jours, l'activité touristique est régulière.

### Office de Tourisme

Espace Jean Paul de Rocca Serra, - 20137 Porto-Vecchio

Tel. : [04 95 70 09 58](tel:0495700958)

[www.ot-portovecchio.com](http://www.ot-portovecchio.com)



# Découverte de... LA CORSE DU SUD – LES PLAGES / DE PORTO-VECCHIO A BONIFACCIO





## LA PLAGE DE PALOMBAGGIA

Cette belle plage de sable blanc, bordée de pins parasols, est située sur la commune de Porto-Vecchio, à 10 km au sud.

Le nom de cette plage est due à la palombe, oiseau qui habitait les lieux. La côte était sauvage et impraticable à cause des moustiques porteur de la malaria qui infestait la zone. La maladie a été éradiquée en 1940.

Il a fallu attendre les années 1970 pour que Palombaggia se développe grâce à la construction de réseaux d'eau, d'électricité et de téléphone. Par la suite, des villas et des maisons secondaires ont été construites, et le tourisme s'y est développé.

Cette plage est idéale pour le snorkeling.

Ce site protégé est très fréquenté. Les meilleurs périodes sont celles de mai/juin et septembre/octobre. Ces deux périodes sont idéales pour la baignade et le bronzage.

Le parking est payant en saison.



# Découverte de... LA CORSE DU SUD – LES PLAGES / LA BAIE DE RONDINARA



## LA PLAGE ET LA BAIE DE RONDINARA

A 22 km de Bonifacio et 21 km de Porto-Vecchio, se love **la baie de Rondinara**. Ses fonds sableux sont recouverts d'herbiers de posidonies et de cymodocées qui abritent de nombreuses espèces, dont de jeunes poissons.

Cette anse, protégée des vents, est bordée de sable fin, d'une eau turquoise et d'une pente douce idéale pour les enfants et leurs familles.

Elle souffre comme ses voisines de sur-fréquentation en période estivale de plaisanciers, et de touristes.

Pensez plutôt visiter la Corse, en mai/juin ou septembre/octobre.

# Découverte de... LA CORSE DU SUD – LES PLAGES / LA PLAGE D'ASCIAGHJU



## LA PLAGE D'ASCIAGHJU ou ACCIAJU

C'est la plus au sud de Palombaggia et la moins connue de cette baie. Au nord de celle-ci vous trouverez les plages de sable blanc de **Folacca et tamaricciu**.

Une paillote au centre de celle-ci vous permet de vous restaurer. Pour l'atteindre, un passage au milieu des dunes de sables fin et blanc.

Hors saison juillet/août, c'est le paradis. La plage est bordée de nature. La mer y est peu agitée même en cas de journée ventée.

Le parking est payant en juillet/aout, et gratuit hors saison touristique





## LA PLAGE DE SANTA GIULIA

La plage de Santa Giulia est bordée de pins parasols, de sable blanc et d'une eau turquoise. Ses eaux peu profondes sont idéales pour les familles avec de jeunes enfants.

Vous y trouverez également une base nautique complète (ski nautique, bouées tractées, fly board, stand up paddle, sortie en bateaux, plongée sous-marine, etc...). Vous n'avez que l'embarra du choix.

Pour ceux qui le désirent, transats et parasols en location, bars et restauration en bord de plage. Tout est prévu pour vous faire passer un bon moment au bord de l'eau.

Cependant, lors de la saison touristique de nombreux bateaux sont ancrés dans cette baie.  
Cette plage n'est idyllique qu'hors saison, comme beaucoup de plages en Corse.

## LA PLAGE DE BALISTRA

La **plage de Balistra** se situe dans une réserve naturelle, dans le golfe de Santamanza à environ 10 km au nord de Bonifacio. Elle s'atteint par une piste carrossable d'1,6 km, mais cabossée.

C'est une grande plage familiale et sauvage bordée de sable blanc. A l'arrière, sur les hauteurs se trouvent des genévriers, qui permettent de vous protéger un peu du vent. Cette baie peut être ventée lorsque le mistral et le vent d'ouest soufflent dans ce golfe. Pour cette raison, **cette plage est à éviter les jours de vent.**

Pour vous restaurer, un seul restaurant, ouvert l'été.

Bon à savoir, le parking est gratuit toute l'année.

**OFFICE DE TOURISME**

[www.bonifacio.fr/plage/balistra](http://www.bonifacio.fr/plage/balistra)



# Découverte de... LA CORSE DU SUD – LES PLAGES / LA PLAGE DE CALA LONGA



## LA PLAGE DE CALA LONGA ou CARA LUNGA

La plage de Cala Longa est située dans une réserve naturelle. La cala di Tivella sa voisine n'est accessible que par bateau.


Sur cette portion de côte de la mer tyrrhénienne, 5 plages se succèdent.

Comme toutes les plages de cette côte, le sable est blanc et la mer turquoise et cristalline.

Il est à savoir que celle-ci est bondée durant la saison touristique de juillet/août.

Une paillote permet de se restaurer et de boire un verre.

Le stationnement pour l'atteindre est difficile en été.





Le bastion de l'étendard

Départ des excursions maritimes

Bonifacio, citadelle de caractère, ceinte de 2,5 km de remparts et de tours de défense côté port de plaisance.

## UNE PAGE D'HISTOIRE

Il y a une quarantaine d'année les archéologues ont découvert dans une grotte le squelette d'une femme de 35 ans qui aurait vécu près de Bonifacio il y a 7 000 ans avant notre ère. Ils lui donnèrent le nom de « **la dame de Bonifacio** », dont les restes sont au musée de l'Alta Rocca à Levie.

A la préhistoire, ce lieu fut occupé. Des vestiges de l'ère du néolithique, remontant à 6 750 avant Jésus-Christ, ont été découverts.

A l'antiquité, les **Phéniciens**, les **Carthaginois**, les **Phocéens** et les **Romains** occupèrent ce territoire au cours de plusieurs périodes.

Les constructions des premières maisons remontent entre 828 et 866.

**Bonifacio ou Bonifaziu** s'est auparavant dénommée **Calcosalto**. Son nom actuel remonte au IX<sup>ème</sup> siècle. La citadelle aurait été fondée par **Boniface II, marquis de Toscane**. **C'est la première place forte de Corse.**

Cet emplacement stratégique fut convoité par les **pisans et les génois**, tours à tours, maîtres de la cité.

La citadelle est un ouvrage militaire, dont le but était de protéger la ville et la côte méridionale des incursions des sarrasins. Sa construction a débuté au XII<sup>ème</sup> siècle. Elle fut remaniée et agrandie en fonction des progrès des techniques militaires.



## DES EXCURSIONS MARTIMES

Des excursions maritimes commentées permettent de découvrir la citadelle et les falaises depuis la mer, jusqu'au « grain de sable ».

Vous pouvez également naviguer vers l'archipel de Lavezzi, extrémité la plus méridionale de la France, qui est composé d'une centaine d'îlots et d'écueils : l'île dite Lavezzi a une surface de 66 ha . C'est la seule accessible au public et s'atteint en 30 mn.

*Il n'est plus autorisé à entrer dans les deux grottes du sud (sdraganoto et Saint-Antoine suite à des effondrements qui y ont eu lieu.*





# Découverte de... LA CORSE DU SUD – BONIFACIO / L'ESCALIER DU ROI D'ARAGON



**Selon la légende** c'est en 1420, au cours d'un conflit opposant les seigneurs locaux génois et le roi d'Aragon, que **l'escalier du roi d'Aragon** menant à la vieille ville par le rivage **aurait été taillé**, à même la falaise, en seulement une nuit.

Il se compose de 187 marches et culmine à 65 mètres au dessus de la mer.

**En réalité, la véritable raison de la construction de cet escalier serait l'accès à la source d'eau potable du puits Saint-Barthélemy qui alimentait la ville haute.**

## L'escalier du roi d'Aragon

7 place carrega - 20160  
Bonifacio

Tel. 04 95 73 11 88


Heures d'ouverture

Du lundi au vendredi :


10 h à 18 h

Du samedi au dimanche :

10 h à 17 h 30



# Découverte de... LA CORSE DU SUD – BONIFACIO / CAP PERTUSATO et PLAGE (suite)



Vue depuis la balade maritime, **le cap Pertusato** (capo Pertusato). La citadelle s'est éloignée, on longe alors la falaise blanche, sauvage et striée par l'érosion.

**Le phare de Pertusato** ne se visite pas. Cependant, un panorama se profile à l'horizon depuis ce site sur l'île Cavallo à l'est, l'archipel des Lavezzi au sud-est de Bonifacio *situées à 12 km de la Sardaigne*, et l'île de Maddalena.

Une perspective présente le cap de Pertusato comme la proue d'un navire.

➤ A droite, découverte d'une crique.





**La grotte de Sdragonato**, dans laquelle il était possible de pénétrer avec le bateau d'excursion avant l'effondrement.

Les importantes infiltrations d'eau dans la roche calcaire ont créé des stalactites sur la paroi de la falaise et dans les grottes.

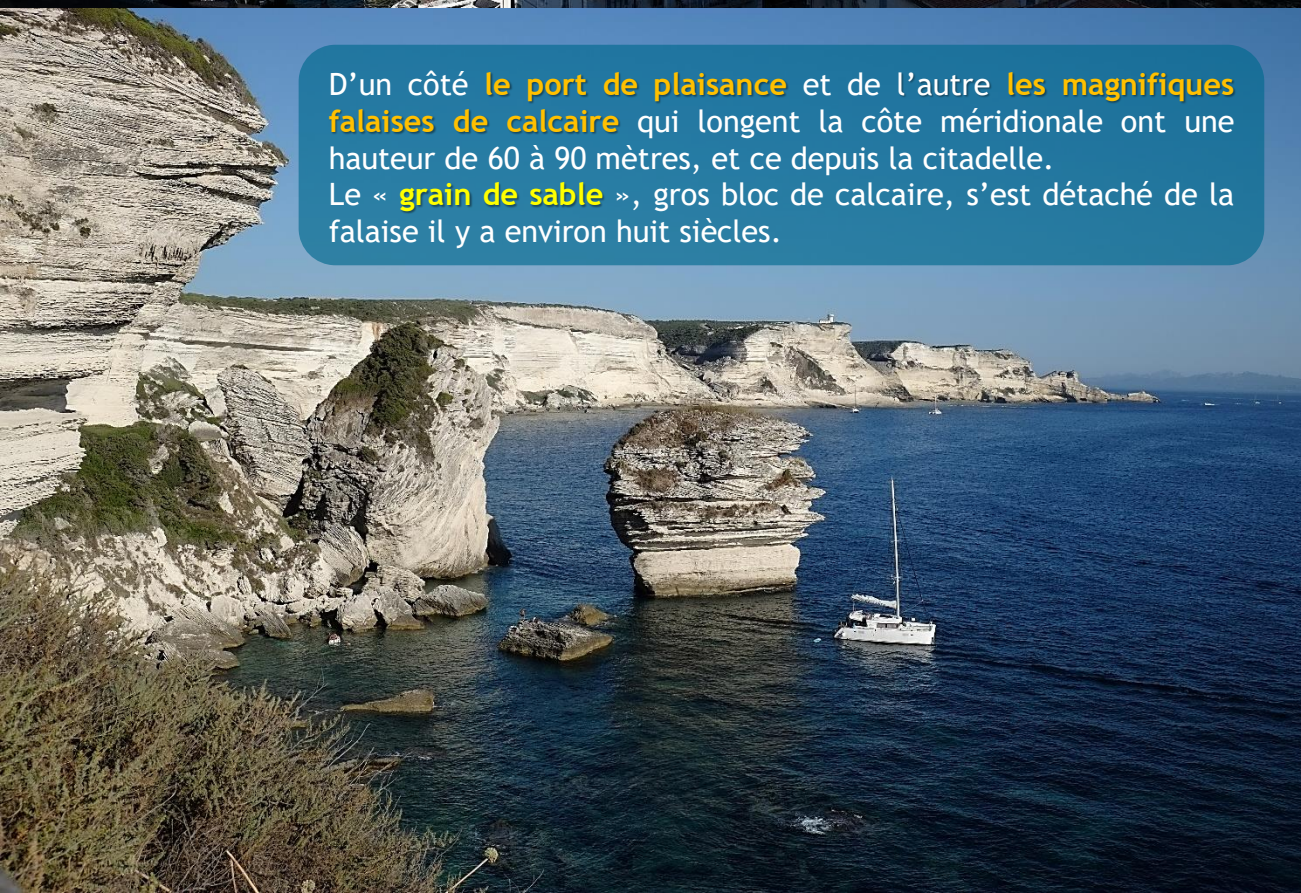
Lors des excursions en bateau, vous ne pouvez plus entrer dans les deux grottes du sud (sdraganoto et Saint-Antoine ou « grotte Napoléon », à cause des effondrements qui y ont eu lieu.

Puis, passage devant **la grotte Saint-Antoine, dite du « chapeau de Napoléon »**, sa forme ressemble au chapeau de l'Empereur. Les importantes infiltrations d'eau dans la roche calcaire ont créé des stalactites sur la paroi de la grotte.

## ➤ Découverte de... LA CORSE DU SUD – BONIFACIO / CITE DE CARACTERE (suite)



D'un côté **le port de plaisance** et de l'autre **les magnifiques falaises de calcaire** qui longent la côte méridionale ont une hauteur de 60 à 90 mètres, et ce depuis la citadelle.  
Le « **grain de sable** », gros bloc de calcaire, s'est détaché de la falaise il y a environ huit siècles.



**Les maisons traditionnelles bonifaciennes** constituaient autrefois de véritables forteresses. Elles étaient construites pour certaines à flanc de falaise. L'accès se faisait par une échelle qui était retirée la nuit. A l'intérieur, autour de la cour intérieure, se trouvait un pressoir à huile, un cellier, une réserve de grains, et parfois une étable pour l'âne.  
De plus, chaque maison avait un four et une citerne d'eau alimentée par un système de gouttières. A l'origine, seul un étage les composaient. Elles ont été surélevées au XIX<sup>ème</sup> siècle.

# ➤ Découverte de... LA CORSE DU SUD – BONIFACIO / MONTEE A LA CITADELLE (suite)



## LA CHAPELLE SAINT-ROCH

La chapelle Saint-Roch, qui revêt de belles couleurs nocturnes, se croise lorsque l'on monte vers la citadelle. En 1528, la peste fit 4 300 morts sur les 5 000 qui peuplaient dans la citadelle. La chapelle Saint-Roch fut construite à la fin de cette épidémie qui décima la population. Des processions y ont lieu.

## L'OTTOMAN DRAGUT

En 1553, l'ottoman Dragut, ancien corsaire, attaqua la citadelle et la ville exsangue après l'épidémie de peste, capitula. La ville haute fut pillée. Le roi François 1<sup>er</sup> prend la possession de la ville détruite et la fit reconstruire.

De 1559 au 15 mai 1768, la ville est rendue à la république de Gênes.



Pour atteindre l'intérieur de la citadelle, prendre la montée Saint-Roch, passer devant la chapelle Saint-Roch, puis en haut de la montée passer **le pont-levis de la porte de Gênes** qui date de 1598 ; C'est l'unique entrée à la ville haute. Le système d'ouverture par contrepoids du pont-levis est encore en place. Le **bastion de l'Etendard** reste la partie la plus imposante des fortifications de la ville haute, dont il reste 2,5 km de remparts et quelques tours rondes de défense.

➤ Découverte de... LA CORSE DU SUD – BONIFACIO / QUELQUES IMAGES DE RUES





L'église *Sainte-Marie-Majeure* fut achevée au XIV<sup>ème</sup> siècle, mais fut l'objet de nombreux remaniements jusqu'au XVIII<sup>ème</sup> siècle, cependant elle a gardé « *son baptistère, son retable, ses sculptures, ainsi que ses autels de marbre issus d'atelier génois, et des toiles signées par de grands maîtres de l'école corse de peinture* ». Le portail de l'église est de style néoclassique.

A noter que sous le dallage se trouve une vaste citerne communale d'une capacité de 650 m<sup>3</sup> qui recueillait l'eau des toits environnants par des arcades qui enjambent la rue. De nos jours, cette citerne a été réaménagée en salle de conférences.

Au dessus de la loggia, la façade de l'église conserve une corniche de style pisan qui pourrait remonter au XII<sup>ème</sup> ou XIII<sup>ème</sup> siècle.

A l'intérieur, le maître-autel abrite les reliques de saint Boniface, choisi comme patron de la ville.

**L'édifice a été classé au titre des monuments historiques en septembre 1982**





Saint-Erasme ou San Teramu

La citadelle de Bonifacio abrite 4 églises et une chapelle, à savoir :

- L'église **Saint-Dominique**, unique édifice gothique en Corse. Classée au monument historique en 1862.
- L'église **Sainte-Marie-Majeur**, dont l'architecture est romane, mais qui fut remaniée jusqu'au 18<sup>ème</sup> s.
- L'église **Saint-Jean-Baptiste** appartient à la confrérie de la Miséricorde
- L'église **Sainte Croix** détiendrait des petits trésors comme un fragment de la vraie croix du Christ.

Au milieu de la montée à la citadelle :

\*- La **chapelle Saint-Roch**, bâtie en 1528, à l'endroit où périt la dernière victime de la peste. Des processions ont lieu jusqu'à cette chapelle. Saint Roch est le patron des malades de la peste.

Au pied de la montée Rastello, on découvre le seul édifice du faubourg de la Marine, dominée par le bastio, à savoir :

- La **chapelle Saint-Erasme ou San-Teramu**, fut fondée en 1686 comme oratoire de quartier. Dans la chapelle, vous découvrirez les statues en bois de Saint-François et Saint-Erasme (patron des pêcheurs et des gens de la mer). Elle fut fondée par la Compagnie de Jésus et dédiée à l'origine à Saint-Ignace. Jusqu'en 1773, elle fut utilisée comme chapelle du Collège jusqu'à l'expulsion des Jésuites.



## A SETTIMANA SANTA

La semaine sainte est célébrée partout en Corse.

La procession des cinq confréries de Bonifacio a lieu le 15 août 2023 dans les rues de la ville haute jusqu'à l'église Sainte-Marie-Majeure pour un office religieux.

Les 5 confréries de la ville sont les gardiennes des traditions bonifaciennes.

Les natifs continuent de parler leur dialecte et se considèrent bonifaciens avant d'être corses.

## LES 5 CONFRERIES DE BONIFACIO

Les 5 confréries religieuses de Bonifacio sont celles de Saint-Barthélemy, Sainte-Marie, Saint-Érasme, Sainte-Croix, Saint-Jean-Baptiste.

L'organisation de ces processions nécessitent plusieurs semaines de préparation en amont pour célébrer la Passion du Christ. Ces processions permettent aux habitants d'exprimer une foi héritière de plus de neuf siècles de traditions.

Ce jour-là, le groupe sculpté de la Vierge de l'Assomption sort de l'église Saint-Marie-Majeure en tête de la procession.



Les 5 confréries religieuses de Bonifacio ont toutes défilé en processions dans les ruelles de la citadelle jusqu'à l'église Saint-Marie-Majeure.



# Découverte de... LA CORSE DU SUD – BONIFACIO / LE FEU D'ARTIFICES



## FEU D'ARTIFICES

Un splendide feu d'artifices, réputé, a eu lieu le 15 août à Bonifacio, comme chaque année. Celui-ci étant tiré du bastion de l'Étendard.

Nous vous conseillons de vous positionner sur le port de plaisance qui est le meilleur emplacement.

Il est préférable d'arriver sur le site relativement tôt afin de stationner sa voiture facilement dans le secteur proche de la citadelle, et du port.





## ALLER EN CORSE, EN AVION

- **AIR CORSICA** (depuis Paris-Orly, Lyon, Marseille, Toulouse, Toulon, Nice, ...)
- **AIR France** (de Paris-Orly, Nice, Lyon et Marseille)
- **RYANAIR** (vers Figari - depuis Beauvais et Bruxelles-Charleroi)
- **EASY JET**
- **VOLOTEA**

## ALLER EN CORSE, PLUSIEURS COMPAGNIES EN FERRIES (conseil : réserver 6 à 9 mois avant)

- **CORSICA FERRIES** (depuis Nice ou Toulon - vers Ajaccio, Bastia)
- **CORSICA LINEA** (depuis Marseille, liaisons nocturnes avec Ajaccio, Bastia, L'Île Rousse, Porto-Vecchio)
- **LA MERIDIONALE** (vers Ajaccio et Propriano depuis Marseille)
- **BLU NAVY**
- **MOBY LINES** (en saison relie Bonifacio à la Sardaigne)

## OFFICES DE TOURISME DE CORSE

- **OFFICE DE TOURISME INTERCOMMUNAL DE PORTO-VECCHIO**  
Av. Marechal Leclerc  
20538 PORTO-VECCHIO
- **OFFICE MUNICIPAL DE TOURISME DE BONIFACIO**  
2 rue Fred Scamaroni  
20169 BONIFACIO

## AGENCE DE VOYAGE SPECIALISEE

- **CORSICA TOURS**  
- du lundi au vendredi : 9 h à 12 h 30 ; de 14 h à 17 h 30

[www.aircorsica.com](http://www.aircorsica.com)  
[www.airfrance.fr](http://www.airfrance.fr)  
[www.ryanair.com](http://www.ryanair.com)  
[www.easyjet.com](http://www.easyjet.com)  
[www.volotea.com](http://www.volotea.com)

[www.directferries.fr](http://www.directferries.fr)

[www.corsica-ferries.fr](http://www.corsica-ferries.fr)  
[www.corsicalinea.com](http://www.corsicalinea.com)  
[www.lameridionale.fr](http://www.lameridionale.fr)  
[www.ferry-corse.fr](http://www.ferry-corse.fr)  
[www.mobyline.fr](http://www.mobyline.fr)

[www.visit-corsica.com](http://www.visit-corsica.com)  
(17 bd du Roi-Jérôme - 20181 Ajaccio)

Tel. 04 95 70 09 58 ou 04 95 70 03 72  
[www.ot-portovecchio.com](http://www.ot-portovecchio.com)

Tel. 04 95 73 11 88  
[www.bonifacio.fr](http://www.bonifacio.fr)

Tel. 04 95 20 20 20  
[www.corsicatours.com](http://www.corsicatours.com)

## RANDONNEES AVEC UN ANE EN CORSE

### SPECIALITES CULINAIRES CORSE - Plusieurs boutiques en vendent en Corse

- Huile d'olive,
- Viandes et gibiers (au printemps - ragoût de cabri, piverunata - de septembre à février : sangliers en ragout ou rotis accompagnés d'une purée de châtaigne, le veau corse sauté aux olives...)
- Pâtes (stufatu, les cannellonis au brocciu)
- La farine de châtaigne
- Fromages (secs en Corse-du-Sud et frais en Haute-Corse) - fromage de brebis (Brocciu), de chèvre ou de brebis, etc...
- Les vins (le Patrimonio a acquis une renommée internationale, pour n'en citer qu'un)
- Les bières (la Pietra....)
- Les eaux minérales sont exploitées depuis l'Antiquité.

#### ▪ L'ORIU DI CHERA

Epicierie fine -  
16 rue Longue - 20169 Bonifacio  
Tel. 06 59 83 86 33

#### ▪ A MUREDDA

Epicierie fine  
Route de l'Ospedale - Lieu dit Arutoli  
20137 Porto-Vechio  
Tel. 06 22 07 80 76



[www.altaroccanes.com](http://www.altaroccanes.com)  
[www.randonnee-ane-corse.cim](http://www.randonnee-ane-corse.cim)

[www.oliudicorsica.fr](http://www.oliudicorsica.fr)  
[www.vinsdecorse.com](http://www.vinsdecorse.com)



**ROBA NOSTRA**  
Epicierie fine à Porto-Vechio

## RESTAURATION

Du mois de 15 mai au 15 octobre, il est agréable de déjeuner dans des paillotes en bord de plage. La période d'ouverture est liée au décret de 2006. Nous vous conseillons de vous renseigner sur la période d'ouverture :

### ▪ CHEZ ANGE

Route de la plage de Rondinara

- très bonne cuisine (poissons, viandes grillées, snack et bar)
- très bon tartare de thon et également galette au miel exceptionnelle en 2023
- ouvert midi et soir en haute saison
- période d'ouverture : aux environs du 6 mai jusqu'au 8 octobre tous les jours
- attention : restaurant de plage très prisé, régulièrement attente plus d'une heure

### ▪ L'ASCIAGHJU PLAGE (ou l'Acciaro Plage)

Route de Palombaggia

Cala d'Asciaghju

Palombaggia

20137 Porto-Vecchio

- spécialité de fruits de mer
- grillades au feu de bois

Tel. 04 95 70 07 08  
[laplage@rondinara.fr](mailto:laplage@rondinara.fr)  
[ww@gw.rondinara.fr](http://ww@gw.rondinara.fr)  
[@chez\\_ange\\_la\\_rondinara](https://www.instagram.com/chez_ange_la_rondinara)

Tel. 06 18 01 24 33  
[lacciaroplage@gmail.com](mailto:lacciaroplage@gmail.com)

# » Découverte de... LA CORSE DU SUD – CONCLUSION



## CETTE ÎLE MÉRITE SA RÉPUTATION

Cette île est à découvrir, car elle mérite son appellation « **d'île de Beauté** ». Les corses ont su préserver leur île. C'est un petit continent qui se visite en plusieurs années tant elle est riche en paysages variés. Trois sites sont inscrits au patrimoine mondial dans le golfe de Porto.

Si l'on respecte le corse, ce dernier est fier de vous faire visiter son territoire, ses traditions (sa musique polyphonique, ses processions...), ses spécialités culinaires, dont sa charcuterie, spécialités de châtaignes, le Brocciu (le roi des fromages corses), l'huile d'olive, ses vins, sa bière (la Pietra), ses objets d'artisanat (coutellerie, instruments de musique), etc... **A défaut, il ne vous fera aucun cadeau. C'est bien comme ça qu'il se fait respecter, et il a raison.**

L'île est le paradis des randonneurs qui peuvent parcourir des nombreux sentiers, plus ou moins accessibles, dont le célèbre GR20, dans le parc naturel régional Corse. Les bains en rivière sont également agréables grâce aux vasques accueillantes (comme à zonza). **Cependant attention aux orages et les pluies torrentielles qui en découlent, ainsi qu'à la régulation des équipements hydroélectriques.**

Vous pourrez faire en corse du **canyoning**, comme par exemple dans le gorges de Solenzara. **De l'escalade et de la via ferrata**, dont la plus facile est à Buccarona vers Solenzara, pour découvrir les gorges de Prunelli.

**Plus de 1 000 km de pistes**, anciens chemins muletiers, sont un moyen de liaison entre deux vallées ou deux villages, à parcourir à cheval ou à dos d'âne.

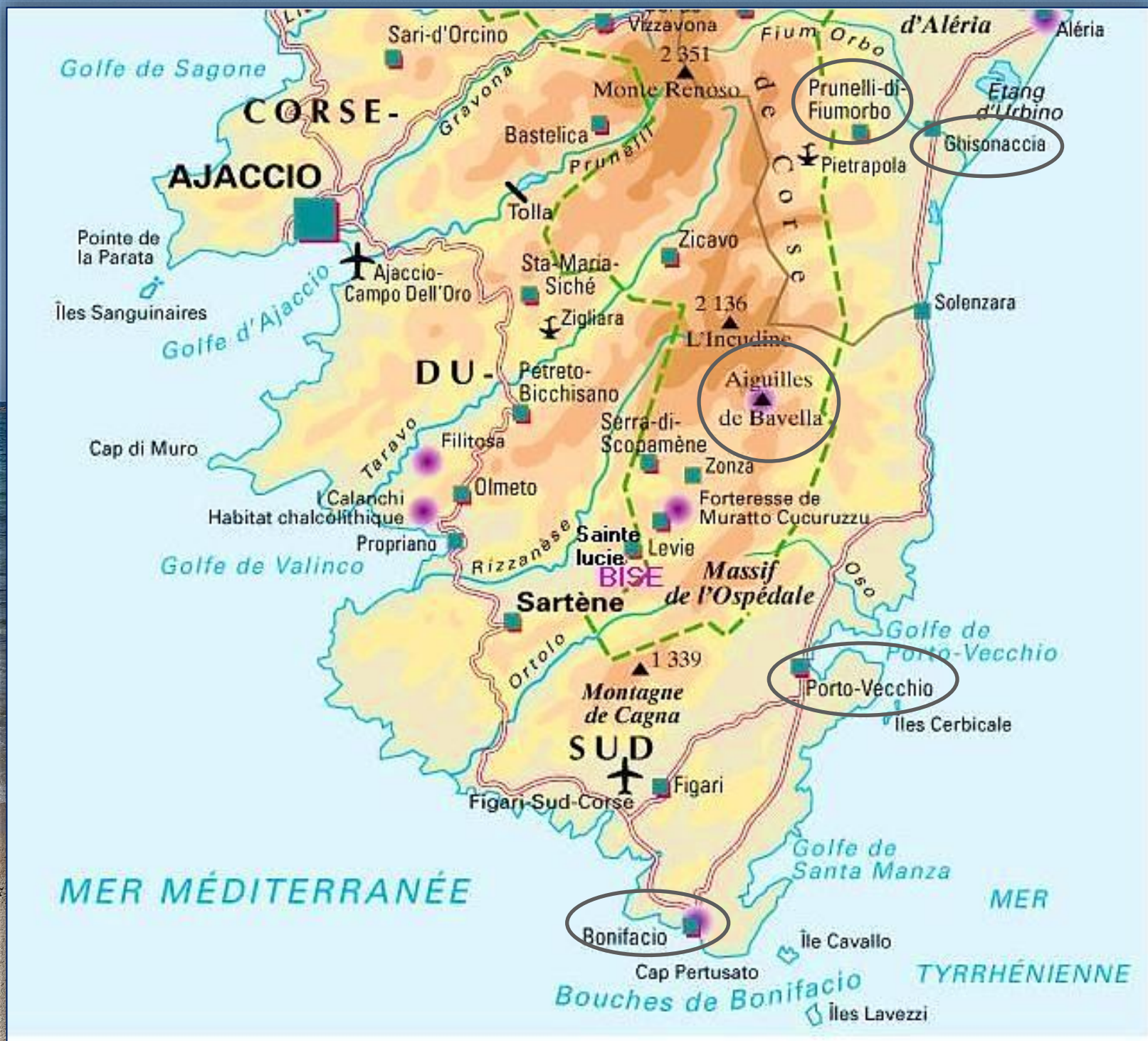
Pour apprécier le littoral corse et ses eaux transparentes, rien ne remplace une balade en bateau.

Vous pouvez également découvrir **sa faune marine**, ainsi que **des épaves en eau peu profonde**, comme par exemple celui d'un chalutier échoué à l'entrée du golfe de Porto Vecchio, à moins de 10 mètres de profondeur - visible depuis la surface.

Ce ne sont que quelques idées de découvertes. **Bonnes vacances en Corse !**



# Découverte de... LA CORSE DU SUD – CARTE



# Découverte de... LA CORSE – CARTE DE LA FRANCE ET DE LA CORSE



[www.bilbomag-voyage.com](http://www.bilbomag-voyage.com)  
Photos : Jean-Pierre FORGET / Conception et textes : Isabelle FORGET