BilboMag-VOYAGE.com

REPORTAGE *en* EUROPE

MAJORQUE

Ile des Baléares

Côte ouest majestueuse
& multitude de calanques et plages



MAJORQUE – INDEX

	PAGES
CARTE DE L'ILE	3
UNE PAGE DE GEOGRAPHIE	4
UNE PAGE D'HISTOIRE	5
CAPDEPERA	6-10
CALA AGULLA	11
SES PAISES – VILLAGE TALAYOTIQUE	12-13
PORTO CRISTO	14-15
PORTO CRISTO – GROTTES DU DRAGON	16-19
CALA VARQUES	20
CALES DE MALLORCA – CALA DOMINGOS	21
CALA MURADA	22
PORTOCOLOM	23
CALA FIGUERA	24
SANTANYI	25
LES SALINES DE SALOBRAR – ES TRENC	26
PLAGE ES TRENC	27
MONASTERE SANT SALVADOR	28-30
PALMA	31-42
PALMANOVA	43
BELVEDERE – MIRADOR RICARDO ROCA	44
ESTELLENCS	45-46

	PAGES
BELVEDERE – MIRADOR TORRE DEL VERGER OU DE SES AMINES	47
VALLDEMOSSA	48-58
BELVEDERE – MIRADOR DE SA FORADADA / SON MARROIG	59-60
DEIA	61
PORT DE SOLLER	62-64
BELVEDERE - MIRADOR DE SES BARQUES	65
FORNALUTZ	66
ROUTE DE SA CALOBRA	67-68
SA CALOBRA – TORRENT DE PAREIS	69-72
PORT DE POLLENCA	73-74
BELVEDERE - MIRADOR DES COLOMERS	75
BELVEDERE – MIRADOR D'ALBERCUTZ	76
CAP DE FORMENTOR	77-78
ALCUDIA	79-82
L'ORATOIRE DE SAN MARGALIDA DE CRESTATX	83
SINEU	84
MONTUIRI – FABRIQUE DE PERLES - ORCHIDEA	85-89
AGENDA DE QUELQUES FESTIVITES A MAJORQUE	90
CARNET D'ADRESSES	91
INFORMATIONS PRATIQUES	92
CARTE SITUATION GEOGRAPHIQUE DES BALEARES	93

MAJORQUE – CARTE DE L'ILE

Après un voyage d'environ 1 h 50 heure, au départ de l'aéroport de Roissy Charles de Gaulle, en France, vous atteindrez la plus grande île des Baléares, Majorque *ou Mallorca, en castillan et en catalan*. Vous atterrirez à l'aéroport de Palma de Mallorca - Son Sant Joan, qui se situe à 8 km au sud-est de la ville de Palma.

Vous pouvez également rejoindre l'île de Majorque, à Palma ou à Alcudia, en bateau depuis le continent espagnol, avec ou sans votre voiture, grâce aux compagnies Balearia et transmediterránea, à partir de Barcelone, Denia ou Valence, en 5 à 8 h.

Plusieurs liaisons aériennes inter-iles sont assurées par plusieurs compagnies locales.

www.aferry.fr
www.directferries.com
www.transmediterranea.es
www.balearia.com

www.aena-aeropuertos.es



MAJORQUE - UNE PAGE DE GEOGRAPHIE

L'île de Majorque, ou *Mallorca en castillan et catalan*, est la plus grande de l'archipel des Baléares. Elle se situe en mer des Baléares ou mer Ibérique sur le littoral de la Méditerranée, au niveau de Valence en Espagne, à environ 200 km des côtes.
L'île compte environ 875 000 habitants. Sa capitale est Palma – les Majorquins l'appellent Ciutat.

L'ile de Majorque possède une superficie de 3 640 km^2. Sa largeur d'ouest en est mesure 96 km, et sa distance du nord au sud-est est de 78 km. C'est la plus grande des îles de cet archipel. Son développement touristique a débuté en 1960.

L'archipel des Baléares se compose de 2 groupes d'îles : Majorque et Minorque, et Ibiza et Formentera.

L'île se décompose en 3 zones, par son relief :

- A l'ouest, la Serra de Tramuntana, dont le sommet le plus haut Puig Major culmine à 1445 mètres. Les flancs de montagne se jettent dans la mer et constituent une barrière rocheuse dénommée « Côte rocheuse », classée au Patrimoine mondial de l'humanité. Sur ses versants se lovent des villages de pierre, et les villageois ont créé des terrasses pour la culture des primeurs et des arbres fruitiers.

- Dans la plaine centrale, Es Pla (la plaine), vous découvrirez des cultures de céréales, de figuiers, et d'amandiers, ainsi que des gros bourgs agricoles.

- A l'est, la Serra du Levant, vous y trouverez des grottes comme les grottes du Drach, qui contient un lac souterrain, et de magnifiques concrétions. Sa côte est bordée de belles plages et calanques de sable blanc et fin.

- Au sud-est, l'archipel de Cabrera est constitué d'une quinzaine d'îlots calcaires, dont 13 sont immergés. Sa superficie s'étend sur 100 km^2. Ce lieu fait partie du Parc national maritime et terrestre. Ses fonds sous-marins sont réputés pour leur richesse, et sa faune est composée de colonies d'oiseaux marins. Ces îlots ne sont pas habités.

L'île bénéficie d'un climat méditerranéen. Les meilleurs mois pour visiter l'île sont mai-juin et septembre-octobre. L'été est très chaud, les températures avoisinent 40°C. Certaines calanques et plages réputées aux eaux couleurs bleu marine et vert émeraude sont prises d'assaut par des hordes de touristes, et ceux-malgré les 200 plages et calanques qui bordent l'ile. Eviter les plages l'après-midi avant 18 heures.



MAJORQUE - UNE PAGE D'HISTOIRE

Les premiers foyers de population ont apparu sur l'île de Majorque au 3ème millénaire avant J.C. Cependant, la présence humaine remonte à la Préhistoire (le village talayotique de Ses Paisses près d'Arta remonte à 3000 ans, et fut déclaré monument historique en 1946).

En 123 avant J.C., l'archipel fut colonisé par Quintus Caecilius Metellus, dit Balearicus, et les romains. S'ensuivit une période de développement pour ces îles, dont la fondation de Pollentia (ruines d'alcudia) et Palmaria (Palma). Les romains ont développé la culture de l'olivier, de la vigne, et la production de sel.

En 425, les Baléares furent mises à sac par les Vandales, qui les annexèrent à leur royaume en 465. En 534, suite à la reconquête de l'Empire romain d'Occident par Justinien, les Baléares firent partie de l'Empire byzantin. Ils construisirent des églises.

En 707, les attaques maritimes menés par les musulmans commencent et en 903, Majorque tombe sous la domination de l'omeyyade d'Espagne. L'île se développe grâce à l'agriculture irriguée et l'artisanat local.

A partir de 1114, des actes de pirateries ont repris.

En 1229, les troupes du roi d'Aragon Jaume 1er le Conquérant chassent les musulmans. Cependant, une épidémie décima l'armée conquérante. En 1235, la domination arabe pris fin sur l'île. Le repeuplement de l'île fut assuré majoritairement par des Espagnols, et des Français venant du Languedoc.

En 1931, c'est la proclamation de la République espagnole. Un statut d'autonomie des Baléares est mise à l'étude. Le 1er mars 1983, la réforme des statuts d'autonomie des Baléares fut approuvée par référendum. Cette date devint la fête officielle de la Communauté autonome.

Le 1er mars 2007, la réforme du statut d'autonomie est approuvée.



Site archéologique de Ses Palsses

MAJORQUE – CAPDEPERA

Capdepera est un beau village situé au nord-est de l'île, couronné par les vestiges d'un château qui ceinture la colline. C'est une ancienne ville fortifiée du XIVème siècle. Les habitants se nomment les Gabellis, nom sans doute lié à la contrebande qui sévissait dans la région.



MAJORQUE – CAPDEPERA / CHATEAU



Le Village de Capdepera, situé dans le comté du Levant (comarca de Llevant) abrite en son sommet une forteress, qui ceinture la colline Puig de Capdepera. Ce dernier se situe à 159 mètres d'altitude. Il occupe une position stratégique, qui permet la surveillance d'une grande partie du nord-est de la région jusqu'à Artá, ainsi que la surveillance maritime du canal de Minorque, grâce à plusieurs tours de guet.

Les remparts crénelés, d'une forme trapézoïdale, entourent une surface de 8 069 m2. De ceux-ci on peut voir la côte et, en particulier, la cala Ratjada et la plage de Son Moll qui se situent à environ 2 km. Un chemin de ronde longeait les remparts.

La porte d'entrée, le Portalet, fut ouvert au XVIème siècle.

Au point le plus élevé se trouve une tour de guet, d'origine musulmane, qui existait au Xème siècle. A l'origine, elle mesurait 10 mètres de haut.

Au centre, la chapelle Notre-Dame-de-l'Espérance date du XIVème siècle et a été restaurée au XVIIIème siècle. C'est une église fortifiée, couverte d'une terrasse panoramique, à usage défensif. Le bâtiment n'a pas de fenêtre et est accolé à la muraille de la forteresse.
La chapelle abrite une statue de la Vierge Marie, de style gothique de 1,65 mètre de haut qui fut resculptée en 1966. Elle est l'objet d'une légende miraculeuse. A la fin du XIVème siècle, un grand nombre de musulmans turques allaient débarquer à la cala Ratjada. Les habitants se réfugièrent dans le château, sortirent la statue de Vierge en procession, la placèrent sur les remparts, et l'invoquèrent. C'est alors qu'un épais manteau de brume, venant du château, se répandit sur le localité jusqu'aux bateaux des musulmans, rendant impossible le succès de cette attaque, ceux-ci ne pouvant pas débarquer.
Une fête en son honneur se déroule chaque 18 décembre.

La Maison du Gouverneur a été construite au XVIIIème, à l'époque des Bourbons. Une troupe de Dragons vint défendre la Cité. Ils quittèrent le château en 1854.
Elle abrite un musée de la Vannerie (Museu de la Llata).

La municipalité est propriétaire de la forteresse depuis 1983 et la restaure. Des fouilles archéologiques ont lieu sur le site.

MAJORQUE – CAPDEPERA / CHATEAU (suite)



Cette forteresse est très bien restaurée. Ci-contre la Maison du Gouverneur. Le château a été déclaré « Bien d'intérêt Culturel », la plus haute qualification pour le patrimoine.

Ce site mérite votre visite.

MAJORQUE – CAPDEPERA / CHÂTEAU (suite)



Des fouilles ont lieu dans l'enceinte du château (voir ci-dessous)

MAJORQUE – CAPDEPERA / CHATEAU (suite)



Notre-Dame de l'Espérance



Ci-dessus, la tour de Miquel Nunis. Au XIXème siècle, un moulin fut construit à l'intérieur de la tour.
Dans l'enceinte du château vous trouverez également un réservoir d'eau de pluie qui fut construit au XIVème siècle.

Castell de Capdepera –
Patronat del Castell, Plaça Sitjar, 5 – 07580 Capdepera
Tel. 971 818 746
www.castellcapdepera.com
castell@ajcapdepera.net
Les recettes servent au financement
de la préservation du patrimoine de la commune de Capdepera
turisme@ajcapdepera.net

MAJORQUE – CALA AGULLA



La Cala Agulla se situe au nord-est à environ 2 km de Capdepera. Elle jouxte la cala Ratjada qui abrite un petit port de pêche et de plaisance. Cette plage de sable blanc et fin, d'une dimension de 500 mètres, fait partie de l'« Area Natural de Especial Interet ». Celle-ci est entourée d'un terrain rocailleux. Un parking payant vous permet de stationner. Cette plage est aménagée, et il est possible d'y faire du surf lorsque la mer est agitée. Cette belle et grande calanque est surpeuplée dès le printemps, il faut donc s'y rendre vers 19 h pour y trouver moins de monde.

MAJORQUE – SES PAISES /VILLAGE TALAYOTIQUE



A environ 200 mètres du village d'Artá, situé au nord-est de Majorque, se trouve les ruines de Ses Païsses. Ce village tayalotic est l'un des sites archéologiques les mieux conservés et les plus importants des îles Baléares. Il fut occupé il y a 3000 ans. Les éléments les plus anciens datent de 1000 à 1300 avant J.C. et les plus récents du 1er siècle avant J.C.. Il fut abandonné à l'arrivée des Romains.

Les premières fouilles ont été réalisées sous les directives de Giovanni Lilliu.
Ce village a été classé comme « Monument historique » en 1946.

MAJORQUE – SES PAISES /VILLAGE TALAYOTIQUE (suite)







Sur le site archéologique de Ses Païsses, on peut observer une enceinte fortifiée et ses portes d'accès qui étaient au nombre de quatre.

A l'intérieur, on peut y remarquer ses ruines d'habitations, au centre son talayot, sa salle hypostyle.

Un talayot est un grand cône de pierre qui devait renfermer une chambre funéraire et servait de base à une habitation en bois.
Celui-ci mesure 12 mètres de diamètre, sur 4 mètres de haut. Une colonne centrale devait supporter un toit fait de poutres en bois. Un couloir relie le talayot aux constructions annexes. Il devait faire fonction de cérémonies rituelles symboliques, réservées à la célébration d'événements de la communauté.

Entrée payante – durée de la visite 20 mn

MAJORQUE – PORTO CRISTO



Porto Cristo possède des atouts indéniables. Un beau port de plaisance qui longe les deux côtés d'une longue calanque qui s'enfonce dans la terre et protège les bateaux. Le nom de ce port signifie « porte le christ » et proviendrait d'un bateau de pêche qui accosta et apporta une image du christ et la Vierge à l'enfant, vers 1260. D'après la petite histoire, ce bateau de pêche italien, qui affronta la tempête en mer, avait promis de laisser une image du Christ et de la Vierge à l'enfant si les marins parvenaient vivants au port. Ils arrivèrent sains et saufs et apportèrent les images du Christ et la Vierge à l'enfant, comme promis. Cette image peut être vue dans l'église des Douleurs « Esglesia dels Dolors », à Manacor. A cette époque, le village de Porto Cristo n'existait pas. C'était le port de Manacor.

MAJORQUE – PORTO CRISTO (suite)





Porto Cristo situé sur la côte est est une port touristique. La majorité des magasins et restaurants se concentre sur le Passeig de la Sirena, derrière la jetée. La plage principale, cala Manacor, de 310 mètres de long, est très fréquentée dès le printemps.
Près de la plage se trouve également de petites grottes, telles la cova de Sa Patroneta, les coves Blanques, et la cova des Correu. A l'époque tayalotique, elles furent aménagées en cavernes, et servirent également de refuges aux pêcheurs et aux marins jusqu'à la fin du XIXème siècle.
Sur la promenade qui longe celle-ci, vous croiserez la sculpture d'une sirène réalisée par Pere Pujol en 1988, en remplacement de celle qui fut détruite durant la guerre civile espagnole.

MAJORQUE – PORTO CRISTO / CAVES DEL DRACH (grottes)



MAJORQUE – PORTO CRISTO / CAVES DEL DRACH (grottes) (suite)

Porto Cristo possède de magnifiques grottes, dont la plus spectaculaire en concrétions, stalactites et stalagmites, est la grotte du Dragon (caves del Drach). Malheureusement, dès le printemps la grotte est prise d'assaut par un trop grand nombre de touristes ce qui gâche la découverte de ce lieu magique. Heureusement, la visite est libre, et vous avez tout le temps pour admirer toutes ces magnifiques œuvres de la nature qui sont mises en avant grâce à un éclairage très étudié.

Le clou du spectacle est l'arrivée à un lac souterrain, dans une grande salle, un spectacle son et lumière musical vous est proposé. Un orchestre flottant vous offre un concert de musique classique d'environ 10 minutes. Moment très relaxant.





MAJORQUE – PORTO CRISTO / CAVES DEL DRACH (grottes) (suite)



Silence dans la salle bondée. Moment de grâce lors de l'arrivée de l'orchestre musical sur une barque illuminée, suivie de deux autres. Magique.

MAJORQUE – PORTO CRISTO / CAVES DEL DRACH (grottes) (suite)



Ces grottes étaient déjà connues depuis le Moyen Age. Elles ont été explorées en 1880 par M.F. Will, cependant c'est Edouard-Alfred Martel qui découvrit le lac qui porte son nom, en honneur de sa découverte. Les grottes ont une profondeur de 24 mètres et mesurent 2,4 km. Le parcours de la visite est d'environ 1,200 mètres et dure 1 heure. Le lac Martel est le plus grand lac souterrain d'Europe ; il mesure 115 mètres de long, 30 mètres de large, et a une profondeur de 9 mètres. La température ambiante dans la grotte est de 21° C.

A la fin du concert, pour quitter la grotte del Drach vous avez le choix, soit de monter dans une barque pour une balade de 5 mn sur le lac souterrain, soit d'emprunter la passerelle pédestre. Dans tous les cas, le spectacle des concrétions éclairées est magnifique. A VOIR ABSOLUMENT.

MAJORQUE – CALA VARQUES

Cala Varques, située sur la côte est entre Porto Cristo et Cales de Mallorca, dont on vous loue la tranquillité, fait partie du classement des 5 plus belles de l'île. C'était à l'époque où elle n'était pas connue des touristes, mais des seuls habitants de l'île.

Evidemment, elle est exempte de constructions, dans un lieu sauvage, possède une eau turquoise et du sable blanc et fin, et n'est pas aménagée. Cependant, sa réputation a détruit la beauté du site. Il y a d'innombrables plages et criques à Majorque qui sont tout aussi belles.



Cette calanque n'est pas d'un accès difficile, la route interdite aux véhicules, mais pas aux piétons, d'une distance de 1,4 km est plate, droite, caillouteuse, monotone, pendant 20 mn, puis il vous reste 10 mn de marche sur un chemin arboré et accidenté. A 18 h 30, deuxième quinzaine de juin, après avoir croisé une centaine de plagistes sur le départ, quelle déception ! Le charme est rompu. Il y a encore trop de monde sur le site pour l'apprécier à sa juste valeur.

Peut-être faut-il venir de 10 h à 12 h, ou à partir de 20 h. Qui sait !

MAJORQUE – CALES DE MALLORCA / CALA DOMINGOS



A Cales de Mallorca, vous trouverez deux petites calanques. La Cala Domingos, et la Cala Domingos Petits ou Cala Tropicana (au fond), que vous pouvez atteindre, soit par la première (chemin piétonnier sur les rochers, soit en voiture).

Ces deux criques au sable blanc et à l'eau turquoise, aménagées de transat et parasols, et douche, sont très fréquentées et ce dès le printemps, car proches de zones d'hôtels.



MAJORQUE – CALA MURADA





Cala Murada possède un calanque, aménagée très agréable en fin de matinée, car calme contrairement à ses voisines. Le seul défaut sont les cailloux qui bordent l'eau. Une fois passés, c'est un régal de s'y baigner.



MAJORQUE – PORTOCOLOM



Portocolom est un petit port de pêche et de plaisance sur la côte sud-est de l'île, considéré parmi les mieux préservés de Majorque. Ce port de pêche existait déjà au XIIIème siècle. Jusqu'au XIXème siècle, il prospéra grâce à l'exportation de vin de la région de Felanitz, vers le continent espagnol et le port de Sète en Languedoc français. Cependant, l'épidémie de phylloxéra arrêta cette activité, et le port repris son activité de première, la pêche.

Ce port reste, toutefois, un havre de paix et de tranquillité, où il est bon de faire une halte à une terrasse de café ou un restaurant qui bordent le port.

MAJORQUE – CALA FIGUERA



Cala Figuera, bordée de maisons de pêcheurs, située au sud-est de l'île a conservé tout son charme. Cette grande calanque est un beau port de pêche et de plaisance, à la mer couleur bleu marine.

MAJORQUE – SANTANYI



Santanyi est une belle ville aux maisons en pierres dorées, à l'abri des tumultes des bords de mer touristiques.

Le nom de cette ville du sud-est de l'île serait d'origine latine « Sanctus Agnus ». Elle aurait été fondée au XIIIème siècle. Au XVIème siècle, il fut décider de fortifier la ville, qui faisait l'objet d'incursions de pirates maures. De cette période, il reste, à l'ouest du centre historique, une porte médiévale « Porta Murada » et un pan de la muraille.





MAJORQUE – LES SALINAS DE SALOBRAR – ES TRENC





Les Salinas d'Es Trenc représentent les plus grands marais salants des Baléares avec une superficie de 135 hectares.

Cette zone est protégée. La récolte du sel existe depuis d'antiquité, cependant ce n'est qu'au XIXème siècle qu'elle fut exploitée d'une manière industrielle. Ce sont 10 000 tonnes de sel qui sont produites chaque année. Ce sel de très bonne qualité est destiné en particulier à l'île de Majorque. Une petite partie de l'exploitation est exportée.

Le sel est récolté en août et septembre, puis traité. Vous trouverez aussi du sel aromatisé (romarin, marjolaine, thym…).

Visites guidées à horaires fixes : 10 h/11h45/15h30/16h45/18h
Réservation par téléphone uniquement au (34) 971 695 306
Entrée payante – en 2018 – 8 € (adulte) – 7 € (à partir de 8 ans)
Durée de la visite : 45 mn

MAJORQUE – PLATJA ES TRENC



La plage d’Es Trenc se situe dans le sud de l’île, dans une zone protégée d’environ 1492 hectares. Il n’y a pas de construction le long de cette plage, d’où son attrait.

C’est une grande plage de sable blanc, aux eaux turquoises, de 3 km de long, dont les abords sablonneux se révèlent peu profonds, ce qui en fait l’une des plages préférées des familles.

Vous y trouverez également quelques naturistes.

A 19 heures, une partie de la plage est désertée, et le site redevient agréable. Aux traces sur le sable, vous remarquerez que, comme toutes les plages réputées et classées parmi les dix plus belles de l’île, cette plage a été très fréquentée dans l’après-midi.

Pour s’y rendre, longer les Salines de Salobrar. Un grand parking payant permet de stationner près de la plage. Un bus peut également vous y conduire.



MAJORQUE – MONASTERE SANT SALVADOR



Le monastère de Sant Salvador se dresse en haut d'une colline de 510 mètres, non loin de Portocolom, sur la côte sud-est de l'île. Il s'atteint par une route étroite de 5 kilomètres. Celle-ci serpente en lacets jusqu'au sommet.

De ce site, un très beau panorama de la partie orientale de l'île se révèle à vous.

MAJORQUE – MONASTERE SANT SALVADOR (suite)



Le monument du Christ Roi

Ce monastère a été fondé au XIVème siècle. Au XVIIème siècle, ce site servit de tour de guet pour se prémunir contre d'éventuelles attaques de pirates maures. L'église et les bâtiments réservés aux pèlerins ont été reconstruits au XVIIIème siècle. Le monastère accueille, de nos jours, des voyageurs, en plus des pèlerins. L'hostellerie dispose d'un restaurant et d'une douzaine de chambres simples, rénovées en 2002. Pour toute information : tél. 00 34 971 836 136.

Au sommet du Puig de Sant Salvador, se dresse le monument du Christ Roi. Ce monument, d'une hauteur de 37 mètres, porte une statue en cuivre de 7 mètres. Le monument fut inauguré en 1934.

Ce monastère est l'un des plus grands lieux de pèlerinage de l'île de Majorque. Les festivités en l'honneur du couronnement pontifical, en 1934, de la Mare de Déu de Sant Salvator ont lieu le dimanche le plus proche du 8 septembre. Les jours de fêtes, la messe est célébrée dans l'église.

MAJORQUE – MONASTERE SANT SALVADOR (suite)

La croix , Creu del Picot, que l'on aperçoit au centre, fut construite en pierre artificielle. Elle mesure 14 mètres de haut, et date de 1957. Elle a remplacé celles qui s'y trouvaient précédemment.

Dans la salle d'entrée du monastère, vous pourrez voir la Cène, sculpture en bois du XVIIème siècle, reproduction de celle qui se trouve sur le portail del Mirador de la cathédrale de Palma.
Dans l'église, derrière le maître-autel baroque, se trouve une Vierge à l'enfant, qui est vénérée. Celle-ci est entourée d'anges.





Dans les chapelles de droite, à l'entrée de l'église, vous découvrirez trois crèches en diorama.

MAJORQUE – PALMA



Ci-dessus, le palais de la Almudaina et, la Seu, cathédrale-basilique de Santa Maria de Palma de Mallorca, deux symboles de la ville, au-dessus des fortifications

Palma, est une ville riche d'un passé glorieux. Située au sud-ouest de l'île, sa superficie s'étend sur 208 km2. Les habitants l'appellent communément « la Ciutat » qui était son appellation au Moyen Age. De 2012 à 2016, la ville s'appelait Palma de Majorque. C'est la capitale de la communauté autonome des îles Baléares. C'est également une des régions de l'île. Sa grande baie est protégée des vents du nord et de l'ouest par la chaîne du Puig Major. Son climat est doux en toute saison. Sa population se compose de 20% d'étrangers, dont en majorité des Boliviens, des Argentins, des Péruviens.

Le bord de mer est très construit, les hôtels se succèdent sur 20 km. Sur la côte est, moins abritée, les stations touristiques se dressent le long d'une longue plage de sable blanc et fin. A l'ouest plusieurs ports de pêche se sont développés, et les stations balnéaires sont très appréciés des touristes.

MAJORQUE – PALMA (suite)





La ville de Palma fut fondée en 123 avant J.C. Son port eut une portée stratégique en méditerranée. Elle attisa les désirs de possession des Romains, des Vandales, des Viking, etc… Son développement économique eut lieu avec l'arrivée de la marine à vapeur.
De nos jours, le tourisme est la première richesse économique de l'île.

La cathédrale de Palma, dite la Seu, de style gothique, est le bâtiment emblématique de la ville. Elle domine le front de mer de toute sa puissance. Sa construction commença au XIVème siècle sur l'emplacement de l'ancienne mosquée.
Sa façade, à l'ouest, fut reconstruite à la suite d'un séisme qui l'endommagea, et ce en style néogothique mais elle a conservé son portail Renaissance qui date du XVIème siècle.
Au sud, le portail du Mirador, montre une décoration gothique du XVème siècle. Sur le tympan, de part et d'autre, la Cène est représentée.

L'intérieur de la cathédrale surprend par ses dimensions et sa clarté. La nef est longue de 121 mètres, sa largeur de 55 mètres, sa hauteur sous la voûte centrale est de 44 mètres.

A gauche, le Grand Portail



MAJORQUE – PALMA (suite)









La clarté de la cathédrale est probablement due à ses vitaux. La plus grande rosace a un diamètre de 11,3 mètres ; elle date du XIVème siècle. Celle-ci représente l'étoile du matin, symbole du Christ Ressuscité.

Dans l'édifice, vous découvrirez cinq rosaces et soixante-et-un grands vitraux. La principale rosace représente une croix de David.



MAJORQUE – PALMA (suite)



Les chaires de la cathédrale richement décorées.

MAJORQUE – PALMA (suite)







Les chapelles latérales de la cathédrale sont très richement décorées.

Détail de la Pietá



MAJORQUE – PALMA (suite)



L'entrée dans la cathédrale, la Seu, est payante. Cependant, elle mérite d'être visitée. En plus, de l'intérieur de l'édifice, vous découvrirez dans le musée du Trésor, situé dans la salle capitulaire : le retable de sainte Eulalie (1335), des reliques, dont le reliquaire de la vraie croix, et deux grands candélabres baroques, en argent.
Puis, vous passerez par le cloître qui fut construit en 1707, à la place de l'emplacement du jardin capitulaire.

www.catedraldemallorca.org
Tel. 34 902 022 445



MAJORQUE – PALMA (suite)

Le palais royal de l'Almudaina (palau reial de l'Almudaina), situé à l'ouest de la cathédrale, se visite, bien que ce soit la résidence officielle de la famille royale espagnole l'été. Elle sert également aux réceptions d'Etat, aux cérémonies. Elle abrite, également, la capitainerie des îles Baléares.

En arabe, Almudaina signifie citadelle ou place fortifiée. Elle fut la résidence du gouverneur arabe (wali) au Xème siècle. Les rois de Majorque la remanièrent aux XIVème et XVème siècles pour en faire leur palais. Dans la cour, le portail de la chapelle Sainte-Anne est l'un des rares exemples de l'art roman aux Baléares.

www.patrimonionacial.es







MAJORQUE – PALMA (suite)



Plaça de Cort se trouve l'hôtel de ville (ajuntament). Sa façade du XVIIème siècle est protégée par un très bel auvent en bois sculpté (ci-dessus).

Un magnifique olivier lui fait face. Son énorme tronc noueux, et torturé, attire tous les regards. C'est une œuvre d'art à lui tout seul.



Les fêtes de Sant Sebastiá, du 14 au 29 janvier, commémorent la fin de la peste de 1523-1524. Vous assisterez à des concerts sur les places, défilés, danses traditionnelles, feu d'artifice.

Lors des fêtes du printemps, fin mai-début juin, vous pourrez assister à un événement religieux et culturel, la procession du Corpus, ainsi qu'à des concerts dans les patios de la ville.
Les visites guidées des patios se déroulent en espagnol, en anglais et en allemand, sur réservation. (tel. 00 34 971 720 720).



MAJORQUE – PALMA (suite)







Sur la plaça de Santa Eulália, se trouve une église du même nom. Cette église fut construite entre le XIIIème siècle et le XVème siècle ; sa nef est dépouillée. L'édifice est décorée de nombreux vitraux, et d'une belle rosace.
Son clocher date du XIXème siècle.

Le roi de Majorque, JAUME II (ou Jacques II), fut couronné dans cette église.

MAJORQUE – PALMA (suite)

L'ensemble monastiques des franciscains fut édifiée aux XIVème et XVème siècles. Il comprend une basilique, un monastère avec un cloître. C'était l'église la plus célèbre au Moyen Age. Les riches majorquins y réservent les plus grandes sépultures pour leurs familles.

Le couvent des franciscains fut érigé en 1278, sous le règne et la protection du roi de Majorque, Jaume II, ainsi que celle de son fils Jaume III.

La basilique Sant Francesc, construite en styles gothique et Renaissance, est la plus grande après la cathédrale de Palma. Sa nef mesure 74 mètres de long, sur 17 mètres de large, et 25 mètres de haut.
La façade a été refaite en 1690 par Francisco Herrera. Une immense rosace plateresque orne sa façade *(plateresque signifie « à la manière des orfèvres », c'est un style de transition entre le style gothique et Renaissance – le style de ce travail « s'apparente plus à celui de l'argent qu'à celui de la pierre »)*. Au dessus du portail de style baroque, un bas-relief représente saint Georges terrassant le dragon.

N'hésitez pas à visiter son cloître médiéval, de style gothique, qui vaut le détour ; à remarquer les piliers, le dessin des chapiteaux, le plafond peint qui couvre les galeries. Il fut commencé à la fin du XIIIème siècle et terminé au XIVème siècle. Le patio du cloître abrite des orangers, des citronniers, et des palmiers.

Les franciscains ont récupéré leur édifice en 1906. Ils utilisent l'église comme lieu de culte et d'éducation : Le monastère abrite une école catholique.

L'église et le cloître ont été déclaré « monument culturel national » en 1981.

www.franciscanostor.org
Tel : 00 34 971 712 695
Entrée payante



MAJORQUE – PALMA (suite)



Les Banys Árabs ne méritent pas une visite payante, au vu de ce qu'il en reste. Un petit jardin fleuri plein de charme, une pièce comprenant une coupole éclairée soutenue par des colonnes.

C'est presque tout ce qui reste de la présence musulmane à Palma : des vestiges qui datent du Xème siècle.





MAJORQUE – PALMA (suite)









Le centre historique de Palma est à visiter. Vous y découvrirez un quartier calme, avec des ruelles étroites à arpenter, soit à pied, soit en calèche. Comme bon vous semble.

Vous croiserez de beaux patios fleuris, comme celui-ci qui révèle une ancienne diligence. Des monuments et églises intéressants à découvrir.

Si vous avez le temps, il y a de nombreux autres sites et monuments à visiter à Palma. Cette ville est pleine de ressources patrimoniales, qui combleront tous les touristes et voyageurs.

MAJORQUE – PALMANOVA



Palmanova, situé sur la côte sud-ouest de l'île, est une station touristique bordée par une belle plage de sable blanc, et une mer turquoise. Vous y trouverez de nombreux restaurants, et activités nautiques.

MAJORQUE – MIRADOR RICARDO ROCA

Le Mirador Ricardo Rocas, au sud-ouest de la côte rocheuse, situé sur la route très sinueuse « côté mer » d'Andratx à Soller, offre un très beau panorama sur la côte et les criques en contrebas aux eaux turquoises. Vous y trouverez également un restaurant « El Grau », qui possède une terrasse panoramique.



MAJORQUE – ESTELLENCS



MAJORQUE – ESTELLENCS (suite)





Estellencs est un joli village agricole, situé sur la route de la Côte Rocheuse, dans la région de la sierra Tramuntana. Ses ruelles pentues, étroites, et pavées sont bordées de maisons en pierre dorées.

Le village est entouré de champs cultivés en terrasse, comprenant des légumes comme la tomate, de la vigne, ainsi que des arbres fruitiers : des amandiers, des citronniers et des abricotiers.

En bord de route, vous trouverez un hôtel, des restaurants ainsi que des boutiques qui vendent des produits locaux.

Charmant village qui mérite une étape.

MAJORQUE – MIRADOR TORRE DEL VERGER ou DE SES ANIMES



Au mirador Torre del Verger, du haut d'une ancienne tour de guet, vous bénéficier d'un large panorama sur la Côte Rocheuse, au sud-ouest de l'île, près de Banyalbufar entouré de cultures en terrasses. Ce point de vue s'étend de l'île de Dragonera jusqu'à Port de Soller.



Banyalbufar



MAJORQUE – VALLDEMOSSA



MAJORQUE – VALLDEMOSSA (suite)

Valldemossa est une ville pittoresque, aux maisons de pierre couleur ocre. Son nom signifie « la vallée de Moïse ». Un wali arabe aurait possédé un domaine dans la région. Cette ville est situé dans la Sierra de Tramuntana, à 436 mètres d'altitude et 17 km de Palma. Aux alentours, vous trouverez des champs en terrasses plantés d'oliviers centenaires, et d'amandiers. La végétation y est abondante et les sources naturelles sont nombreuses.

Valldemossa était un lieu de villégiature pour les familles aisées de l'île, vous y croiserez de nombreuses fincas (maisons de maître).

Cette ville est la ville natale de sainte Catherine Thomas, la seule sainte de l'île. Les habitants lui vouent une grande dévotion. De petits carreaux de faïence décorent la porte de presque toutes les maisons, en sa mémoire.



MAJORQUE – VALLDEMOSSA (suite)



Catalina Tomás, ou Catherine Thomas, (1er mai 1533 – 5 avril 1574) rejoignit les chanoinesses de saint Augustin au couvent de sainte Marie Madeleine à Palma. Elle possédait des dons de voyance, et a même prédit sa mort. Elle plongeait dans des trances extatiques qui duraient plusieurs jours. Elle se battait contre les forces obscures, ses blessures étaient guéries par les saints Côme et Damien.
Elle fut béatifiée , en 1792 par le pape Pie VI, et canonisée par Pie XI, en 1930.
Sa ville natale, Valldemossa, la commémore les 27 et 28 juillet.

N'hésitez pas à déambuler dans les ruelles pavées de la ville de Valldemossa qui sont bordées de commerces de qualité proposant de bons produits (alimentaires, cuir, perles, articles en bois d'olivier). La ville étant arborée, les terrasses des restaurants et cafés sont ombragées.

A droite, le clocher de la chartreuse, revêtu d'azuleros vert émeraude. Un jardin jouxte cette église. Il existe un deuxième clocher qui n'est pas achevé.





MAJORQUE – VALLDEMOSSA (suite)



La Chartreuse (ou cartoixa) est un ancien monastère espagnol, construit au XIVème siècle, reconstruit dans un style néoclassique au XVIIIème siècle. Il fut habité par les chartreux de 1399 jusqu'en 1835, date de leur expulsion par un gouvernement espagnol. A l'origine, c'était une résidence royale. La partie ancienne était le palais du roi Sancho. Il fut agrandit autour d'un cloître baroque (cellules et église au 18ème).

Les musées conservent le patrimoine historique et artistique des chartreux ; des manuscrits originaux, des souvenirs…. Un musée d'art contemporain finit la visite de ce lieu.

L'église de la chartreuse a été édifiée à partir de 1751, à l'emplacement d'une première église érigée en 1446. Elle a été consacrée en 1812. Des offices y ont toujours lieu.

L'intérieur de l'église, stuquée, de style néoclassique, est décorée de fresques de Manuel Bayeu, beau-frère de Goya, et élève d'Eugène Delacroix, et de peintures de Fray Joaquím Juncosa.

Sur le maître-autel, une sculpture de la Mater Dolorosa avec le corps de Jésus au pied de la croix. Une image de santa Catalina Tomás est placée au dessus, car elle était très vénérée par les pères chartreux.

www.valldemossa.com
Entrée payante



MAJORQUE – VALLDEMOSSA (suite)



Près de l'église, se trouve l'ancienne pharmacie des chartreux. Elle a été fondée par les moines au début du XVIIIème siècle et conservée en l'état : pots à pharmacie, bouteilles en verre, cornues, calebasses, balances, mortiers et piluliers, coffrets, etc... Sur les étagères, une collection de 135 pots de céramique catalane à décors bleus des XVIIème et XVIIIème siècle. Ceux-ci contenaient des médicaments solides, des onguents et extraits, et servaient d'ornements. Des récipients en verre soufflé conservent encore des restes d'huiles, de sirops et de philtres.

Sur le mur, le tableau représente les saints médecins Côme et Damien.



MAJORQUE – VALLDEMOSSA (suite)

La cellule du prieur du monastère comprenait plusieurs pièces. Sa chambre, avec une petite chapelle particulière qui abrite des souvenirs de santa Catalina Tomás, vénérée par les chartreux. La bibliothèque était le lieu de réunion des chartreux qui avaient le droit à une demi-heure de parole par semaine. Elle recueille des livres mais également un triptyque de style flamand du XVIème siècle, un autre en ivoire du XVème siècle et des céramiques espagnoles. La salle d'audience, dans laquelle il recevait les visites. La salle à manger n'était utilisée que par les visiteurs, car les chartreux mangeaient seuls.



La chambre à coucher du prieur, et son lieu de travail



La bibliothèque de la cellule du prieur

MAJORQUE – VALLDEMOSSA (suite)



Le jardin de la chartreuse et la vue sur la campagne environnante.
Ses cultures en terrasses, et les plantations de caroubiers, d'oliviers et d'amandier qui entourent généreusement le village.

MAJORQUE – VALLDEMOSSA (suite)

Lors de votre visite de la Chartreuse, vous pénètrerez dans l'appartement où George Sand et Frédéric Chopin ont habité pendant leur séjour hivernal en 1838-1839 par une porte donnant sur ce long couloir qui entoure un cloître de style baroque.
Tous les ans, en août un festival chopin perpétue le souvenir de ce séjour qui laissèrent à ce couple adultérin des souvenirs désenchantés.



Le long couloir de la chartreuse

www.festivalchopin.com



MAJORQUE – VALLDEMOSSA (suite)



L’appartement dans lequel ont logé George Sand et Frédéric Chopin, comprend des documents et souvenir du couple.

MAJORQUE – VALLDEMOSSA (suite)



L’autre partie de la visite vous conduit dans le palais du roi Sancho, ancienne chartreuse

MAJORQUE – VALLDEMOSSA (suite)







Jaime II, premier roi de Majorque a fait construire ce palais pour son fils Sancho qui régna de 1311 à 1324. Il a été bâtit sur une ancienne forteresse d'un wali maure, Mussa ou Muca. Le vieux palais fut cédé aux chartreux qui habitèrent ce dernier à compter de 1399.
Ce n'est qu'en 1717 qu'ils en commencèrent l'agrandissement.



MAJORQUE – MIRADOR DE SA FORADADA / SON MARROIG



Cette demeure donnant sur la mer a appartenu à l'archiduc d'Autriche, Louis Salvador. On peut y admirer ses collections d'archéologie, de meubles majorquins, etc… Un petit temple en marbre situé dans le jardin offre une vue sur la punta de Sa Foradada (roche percée).

MAJORQUE – MIRADOR DE SA FORADADA (suite)

Sa Foradada, signifie roche percée.
A gauche, Son Marroig bénéficie d'une magnifique vue sur la pointe de Sa Foradada



MAJORQUE – DEIA



Deiá est un village perché de la côte ouest de l'île, aux maisons de couleur ocre. Il est accroché à un coteau couvert d'oliviers, et d'amandiers. Parmi ses habitants beaucoup sont écrivains, peintres, musiciens, acteurs de cinéma, ce qui lui confère le nom de « village des artistes de Majorque ».

Deia, signifie « hameau », et vient de l'arabe Ad-Daia.

A la fin du XIXème siècle, l'archiduc Louis Salvador d'Autriche avait acquit plusieurs propriétés à Deiá. De ce fait, il influença la vie sociale et économique de la région Serra de Tramuntana.

A trois kilomètres en contrebas du village, la cala Deiá, crique de galets, s'atteint par une route sinueuse bordée d'oliviers.



MAJORQUE – PORT DE SOLLER





Port de Sóller possède une grande baie protégée, bordée de sable, et d'une promenade piétonne, qui longe la plage.

La baie, en forme de coquille, mesure 830 mètres de large, et l'entrée du port 450 mètres.

Cette ville portuaire possède des restaurants le long de la promenade, dont deux au bord de la plage, des magasins touristiques, et des hôtels.

Pendant des siècles, la seule façon d'atteindre ce port se faisait par la mer. Les habitants vivaient de la construction de bateaux et de commerce maritime.
Les embarcations servaient pour le transport des oranges, produites dans la vallée de Sóller.

Attention, la circulation en voiture est interdite, mais cela est mal indiqué. Un parking se trouve à l'entrée de la ville portuaire.

MAJORQUE – PORT DE SOLLER (suite)



MAJORQUE – PORT DE SOLLER (suite)





De la gare de Sóller, un tramway de 1913, mène au Port de Sóller : départ tous les 30 mn de mars à octobre et toutes les heures le reste de l'année. La vente des billets se fait à bord.

Un pittoresque train électrique en bois de 1912 effectue également des allers-retours entre Sóller et Palma, éloignés de 27 km en environ 1 h 15.

Sóller est le point de départ de nombreuses randonnées dans les montagnes aux alentours.

✦✦✦✦

La victoire des habitants de Sóller sur les Sarrazins le 11 mai 1561 est commémoré par des festivités le deuxième dimanche de mai « *Sa Fira* », avec un marché. Le lundi, « *Es Firó* », avec la représentation de la bataille entre les maures et les chrétiens, à laquelle participe une grande partie des habitants. La représentation commence avec le débarquement des sarrazins, et ce termine à la nuit tombée sur la place du village.

MAJORQUE – MIRADOR DE SES BARQUES

Du Mirador de Ses Barques, une vue panoramique de Sóller et de Port de Sóller s'offre à vous.



MAJORQUE – FORNALUTX





Fornalutx est considéré par beaucoup de majorquins, comme le plus beau village de l'île.

Ce village aux belles maisons de pierre ocre, et aux escaliers de pierre, est situé au centre de la Serra de Tramuntana, à 7 km de la mer et à 4 km de Sóller.

Ce village de montagne est situé sur le versant du plus haut pic de Majorque, le Puig Major, qui culmine à 1445 mètres.

La place du centre du village, ombragée par des platanes, est bordée de 2 cafés. L'église quant à elle fut construite au XIIIème siècle, et restaurée en 1639.

Il est classé « lieu historique protégé » depuis 1972.
Ce village vaut le détour



MAJORQUE – ROUTE DE SA CALOBRA

La route de Sa Calobra qui mène à Torrent de Pareis, est une route de 12 kilomètres avec des virages en lacets serrés, et un dénivelé de 700 mètres. Ce paysage rocailleux et inhabité est dominé par le Puig Major, la plus haute montage de Majorque.

Cette route a été conçue par l'ingénieur italien Antonio Pavetti en 1932. Il a fait déplacer 31 000 m^3 de roches. Son chef d'œuvre est le « nus de Corbata » (noeud de cravate), portion de route en épingle de 270°.

A emprunter sans hésiter, le panorama y est vertigineux.



Passage sous la montagne

MAJORQUE – PORT DE SA CALOBRA



Puis, au bout de la route serpentine qui parait sans fin, un panorama spectaculaire sur le petit port de Sa Calobra, niché dans une calanque, s’offre à vous.

MAJORQUE – SA CALOBRA /TORRENT DE PAREIS



Au petit port de Sa Calobra, dont l'étymologie signifie « couleuvre », à gauche de la calanque, se niche une petite crique, très accessible, de graviers et de galets aux eaux transparentes. Il y a aussi des restaurants qui sont surtout utilisés par les groupes de touristes.

Pour se garer, vous trouverez à l'entrée du site un parking payant, assez onéreux.

Vous pouvez, également, atteindre ce site par la mer au départ de Port de Sóller, si vous ne souhaitez pas y aller en voiture, et ce en moins d'une heure. Un ferry effectue la traversée plusieurs fois par jour.



MAJORQUE – SA CALOBRA /TORRENT DE PAREIS (suite)



On atteint l'embouchure de Torrent de Pareis, qui signifie « rivière des jumeaux », par un chemin piétonnier aménagé de 200 mètres qui se parcoure en 15 mn environ. Vous aurez à traverser deux galeries souterraines, dont une comporte une ouverture sur la calanque.

L'arrivée dans le cirque est tout simplement magique. Son acoustique est exceptionnelle, et attire des artistes qui organisent des concerts dans ce lieu.



MAJORQUE – SA CALOBRA /TORRENT DE PAREIS (suite)





La crique de Torrent de Pareis est composée de sable, mais surtout de graviers et de galets ronds et blancs. Elle est entourée de deux immenses blocs de roche dénommés « le Morro de Sa Vaca » (gueule de la vache) et le « Morro de Sa Corda ». En saison sèche, la plage ferme l'embouchure du torrent. Le spectacle est tout à fait différent en cas de fortes pluies.

La rivière s'écoule jusqu'à Sa Calobra par une gorge calcaire de 7 km. La randonnée de Escorca à Torrent de Pareis qui longe le torrent est l'une des plus difficiles de l'île et s'effectue en 5 à l'aller et 6 heures au retour avec des passages à escalader (praticable en saison sèche exclusivement). Attention, n'y aller, même avec un guide, que si vous êtes bien entraînés et seulement s'il n'y a pas eu de jours de pluies auparavant, car il y a une dizaine de passages techniques à traverser.

Nous vous conseillons, pour bénéficier de la magie du site de n'emprunter la route de Sa Calobra, et n'aller à Torrent de Paréis, qu'en début de matinée, ou en fin d'après-midi. Vous éviterez ainsi de croiser les excursions de voyagistes.



MAJORQUE – SA CALOBRA /TORRENT DE PAREIS (suite)



MAJORQUE – PORT DE POLLENCA



Port de Pollença situé sur la côte nord de l'île est un ancien port de pêche qui est devenu une station balnéaire importante, qui attire les familles.

On n'y trouve pas de grandes structures hôtelières, ce qui en fait une station balnéaire haut de gamme.

Le port fut découvert par des touristes britanniques qui y viennent toujours. Agatha Christie y a écrit un récit « Problem at Pollensa Bay ».

Cette ville portuaire s'étire le long d'une grande baie protégée au nord par le cap de Formentor et au sud par le cap del Pinar.

Ses eaux calmes sont propices à la baignade, à la voile, et au ski nautique.

La port est aménagé en port de pêche et en port de plaisance. C'est l'un des plus grands port de plaisance de l'île de Majorque.



MAJORQUE – PORT DE POLLENCA (suite)





Une agréable promenade longe la plage, dont une partie est bordée de belles demeures bourgeoises.

MAJORQUE – MIRADOR DES COLOMERS



Sur la route du cap de Formentor, il est conseillé à faire arrêt au Mirador des Colomers. La vue panoramique sur le cap est grandiose.

MAJORQUE – MIRADOR D'ALBERCUTX





En face du mirador del Colomers, une petit route construite par les Républicains entre 1937 et 1940, vous conduit à un autre point de vue magnifique.
Une ancienne tour de guet s'y tient, c'est la tour Albercutx. Celle-ci, située à 390 mètres d'altitude, date du XVIème siècle. Elle était souvent visitée par les pirates barbaresques qui venaient piller les villages alentours.

Ce point de vue panoramique permet d'apercevoir la plage Formentor, en contrebas, et le célèbre hôtel Formentor un 5* niché au milieu de la nature. Cet hôtel de luxe construit en 1928, est réputé pour son casino et sa clientèle de milliardaires. A droite, vue imprenable sur la baie de Port de Pollença jusqu'à Alcúdia.

Trois parkings payants permettent de stationner près de la plage Formentor, situé dans un cadre protégé, cependant ils sont chers à la journée.

MAJORQUE – CAP DE FORMENTOR

Le cap de Formentor, au nord-ouest de l'île de Majorque est une presqu'île rocheuse, dénommée par les majorquins « point de rencontre des vents ». Des belvédères offrent de magnifiques panoramas sur la côte rocheuse qui tombe à pic dans une mer bleu marine. Au pied des falaises, une eau transparente. Sur votre route, vous y découvrirez aussi une petite calanque.
Cette balade vous laissera, sans aucun doute, un souvenir impérissable.



MAJORQUE – CAP DE FORMENTOR (suite)



Pour arriver au phare, dont la difficile construction débuta en 1857 pour se terminer en 1863, vous emprunterez la route du cap de Formentor, site protégé « Red Natura 2000 » comprenant des portions en lacets . Celle-ci vous offre de beaux points de vue.

Cette presqu'île rocheuse est à découvrir sans hésiter !





MAJORQUE – ALCUDIA

La ville d'Alcúdia, située au nord-est de l'île, est chargée d'histoire. Le centre est entouré de grandes murailles de pierre ocre, qui datent du XIVème siècle. A l'origine il y avait 26 tours incorporées aux remparts. Deux portes permettent d'accéder à la ville entièrement piétonne : la porta del Moll (porte du moulin) ou porta de Xara et la porta de Mallorca ou Sant Sebastiá. La construction des remparts, qui a duré 60 ans, a débuté sous le règne de Jaime II pour protéger la ville et l'accès à la presqu'île de la Victoire. Ils sont classés depuis 1974 « ensemble historico-artistique ».

Alcúdia est la plus ancienne ville de l'île. Elle fut fondée par les Phéniciens, puis occupée à l'époque romaine. Ses ruelles étroites sont d'origine médiévale. Les plus anciennes maisons datent du XIIIème siècle.
Au début du XVIème siècle, durant la révolte des Germanías (1521), la ville d'Alcúdia opta pour le parti du Roi, qui sortit vainqueur. Elle servit de refuge aux survivants nobles de Palma, qui changèrent l'architecture des maisons seigneuriales en créant des fenêtres Renaissance ornées de blasons.



MAJORQUE – ALCUDIA (suite)







MAJORQUE – ALCUDIA (suite)



La baie d'Alcudia est bordée d'une très grande plage de sable qui semble très prisée dans la journée au vu des traces de pas sur le sable blanc. Une partie de la plage possède des abords moins construits, car faisant partie du parc naturel de s'Albufera. A droite une jolie passerelle permet de rejoindre la plage.



L'accès dans le part naturel, zone marécageuse qui abrite de nombreux oiseaux, nécessite un permis d'accès (gratuit). Seuls les piétons et les cyclistes peuvent y pénétrer.



MAJORQUE – ALCUDIA (suite)



Plus agréable et plus graphique en fin d'après-midi

MAJORQUE – L'ORATOIRE DE SANTA MARGALIDA DE CRESTATX







La localité de Crestatx, situé près de Sa Pobla sur la route de Sineu réunissait une vingtaine de famille.

La première église fut fondée en 1285. Au XIXème siècle plusieurs transformations ont eu lieu, de 1820 à 1895, sous l'impulsion du vicaire Joan Parera Sansó (1865-1928). La façade de l'église est de style néoroman. Le retable du maître-autel est consacré à Santa Margarita vierge et martyre, patronne de la municipalité de Sa Pobla est attribué à Gabriel Mógler (16ème siècle), de style baroque classique. Vous trouverez également un petit musée.



Détail du portique d'entrée sur le site

MAJORQUE – SINEU







Le beau village de Sineu se situe dans l'intérieur des terres. Ses ruelles pavées et soignées donnent un aspect médiéval à l'endroit.

En 1309, Jacques II, roi de Majorque, quitte Palma et installe son palais et son administration en ce lieu. Le Palau Dels Reis de Mallorca abrite depuis 1583 une communauté de moines et fut très remanié.

L'église Santa Maria de style gothique fut construite à partir de 1505 à la place d'un temple. Près de celle-ci, la statue d'un lion ailé de Saint-Marc prône sur une petite place.



MAJORQUE – MONTUIRI /FABRIQUE DE PERLES - ORCHIDEA



Sans doute le savez-vous, Majorque est réputée pour ses perles.

Elles sont renommées, et ce bien qu'elles soient artificielles et non crées naturellement dans une huître. Il ne faut pas trois ans pour les confectionner. Il y en a de plusieurs qualités. Leur brillant dépend du nombre de bains autour d'un noyau de cristal. Elles sont confectionnées traditionnellement à Manacor, cependant la fabrique d'Orchidea se situe à 18 km de Manacor, à Montüiri.

A leur fabrique vous découvrirez toutes les étapes de leur confection, ainsi qu'une boutique de vente. Il y en a pour tous les goûts, toutes les bourses. Vous y trouverez également, si vous préférez, des colliers en perles naturelles. Allez-y, vous y serez bien accueillis, même si vous ne faites pas partie d'un groupe de touristes. Allez vers les vendeuses, et vous verrez qu'elles vous renseigneront bien.



Les noyaux de cristal

MAJORQUE – MONTUIRI /FABRIQUE DE PERLES ORCHIDEA (suite)



…

« Il est introduit par immersion dans des bains spéciaux d'une composition, dont le secret est jalousement gardé, qui est formé à base de laque et de pigments naturels. Ceux-ci proviennent d'écailles de poissons (en particulier de variétés telles que l'anchois et la sardine) auxquelles a été extrait la Guanina contenant les cristaux organiques qui donnent leur éclat aux perles.

Une fois ce procédé terminé, les perles font d'abord l'objet d'un contrôle de qualité rigoureux chargé d'éliminer les perles défectueuses, puis un échantillon de production est sélectionné et stocké en chambre de vieillissement pour en contrôler la longévité.

…

Voici, le procédé de fabrication des perles Orquidea, d'après leur explication :

« La perle est formée à partir d'un noyau de cristal à haut indice de réfraction et de réflexion qui permet la réverbération des couleurs basiques des rayons lumineux souvent associées aux couleurs de l'arc en ciel.

Les baguettes de cristal sont chauffées, puis fondues au chalumeau sur un fil de cuivre en rotation autour duquel s'enveloppe la goute de cristal qui formera la future perle. Le passage du fil est à l'origine de l'orifice qui permettra plus tard d'enfiler la perle.

La perle de cristal est ensuite soigneusement sélectionnée en fonction de sa grosseur, de sa forme et de la perfection de sa superficie.

Une fois le noyau cristallin obtenu celui-ci est monté, en aiguilles, sur un support afin de passer aux procédés de fabrication suivants…..



MAJORQUE – MONTUIRI /FABRIQUE DE PERLES - ORCHIDEA (suite)



MAJORQUE – MONTUIRI /FABRIQUE DE PERLES ORCHIDEA (suite)





« A la suite de nombreux tests, les perles sont prêtes au montage final en colliers, bracelets, broches, bagues, etc…

… Elles subiront, encore, un ultime contrôle avant que ne leur soit attribué un numéro de contrôle définitif, permettant l'émission du certificat international de garantie.

Ce ne sont pas moins de 34 applications par bain et d'un polissage manuel entre chaque couche qui valent aux Perles Orquidea leur garantie de 10 ans couvrant n'importe quel défaut de fabrication.

D'autre part, hormis la qualité supérieure Orquidea, sont également fabriquées des perles dites de qualité inférieure, telles que MARTA, 16 applications – 10 ans de garantie, et LYDIA, 12 applications – 3 ans de garantie.

Il existe différents types de coloris de perles tels que le blanc, le crème, le crème rosé, le gris, le noir et d'autres couleurs fantaisie répondant aux effets de mode. »

Merci à Laïla pour ses explications



Chaque perle est minutieusement choisie pour s'accorder à ce modèle de collier.



MAJORQUE – MONTUIRI /FABRIQUE DE PERLES ORCHIDEA (suite)



MAJORQUE – AGENDA DE QUELQUES FESTIVITES A MAJORQUE

JANVIER

- Fête des treis reis (3 rois) à Palma (le 5 janvier) : Procession la veille de l'épiphanie les bras chargés d'or, d'encens et de myrrhe
- Fête de Sant Sebastiá à Palma (du 14 au 29 janvier) : Commémoration de la fin de la peste de 1523-1524. Feu d'artifice la veille jour de la Sant Sebastiá, concerts sur les places, défilés de géants, danses traditionnelles, barbecues le 20 janvier
- Fête de Sant Antoni Abat (les 16 et 17 janvier) : saint patron des animaux. A Alcúdia, le 16 janvier : concerts, danses des démons, feux de joie, bénédiction des animaux de la ferme (le 17) devant l'église, défilé de chars fleuris. Egalement, à Sa Poblá et Artá

MARS-AVRIL

- Le jour des îles Baléares (le 1er mars) : Les musées et le Parlement sont ouverts pour des visites gratuites ; concerts et expositions se déroulent ce jour-là
- Festa de l'Angel à Palma le dimanche qui suit Pâques : Processions religieuses

MAI

- Es Firó – Es Firá (le 2ème WE de mai) : Commémoration de l'attaque des pirates maures le 11 mai 1561 et la victoire de la ville, menée par des femmes. Reconstitution historique de la bataille qui opposa les maures et les chrétiens. Le soir tout le village se retrouve sur la place de l'Office de tourisme de Sóller. Une grande partie des habitants participent à cette fête très bruyante.
- Marché médiéval à Capdepera (le 3ème WE de mai) : Commémoration de la fondation de la ville par Jaume II en 1300. Le marché se déroule dans la forteresse et dans la ville ; marché, concerts, représentations théâtrales, déguisements, étendards, etc…

JUIN

- Fête du printemps à Palma (fin mai/début juin – la 9ème semaine après Pâques) : Procession religieuse du Corpus Cristi, ou Fête-Dieu, concerts dans les patios de la ville.
- Fête de la San Joan à Palma (le 24 juin) : Soirées de festivités, concerts, fêtes sur la plage toute la nuit
- Fête Sant Pere à Alcúdia (vers le 29 juin) : Procession maritime sur des barques décorées
- Fête de l'orange, fira de la Taronja, à Sóller (1er WE de juin) : Concours de gâteaux, dégustations de fruits frais, etc… Puis, pendant trois semaines, vente de plats à l'orange à des prix attractifs.

JUILLET

- Fête de la Vierge del Carme (le 16 juillet) : Protectrice des marins pêcheurs, célébrations dans les ports et en mer
- Fête Sant Jaume (le 27 juillet) : Concerts et feux d'artifices – dans plusieurs endroits de l'île ; représentations théâtrales, concerts, expositions.
- La Triennale de Sant Crist à Alcúdia et Pollença (prochaine le 27 juillet 2019) : Procession religieuse pendant laquelle toute la population marche lentement dans la ville pendant plusieurs heures. Tradition qui remonte à 1507 lorsque l'image du Sant Crist aurait sué du sang et de l'eau, ce qui aurait mis fin à la sécheresse qui sévissait.

AOUT

- Festival Chopin à Valldemossa (tout le mois) : Concerts classiques

DECEMBRE

- Fête de l'Etandard à Palma (31 décembre) : Commémoration de la conquête de Palma par Jaume II. Défilé derrière l'étendard d'Aragon de la plaça del Cort jusqu'à la Séu, où est célébré une messe d'actions de grâce
- Fête de Sant Esteve (le 26 décembre) : Commémoration du premier martyr du christianisme

MAJORQUE - CARNET D'ADRESSES

- **COMPAGNIES AERIENNES**
  Air France — www.airfrance.fr
  EasyJet — www.easyjet.com
  Jet Air Fl — www.jetairfly.cim
  Ryanair — www.ryanair.com
  TUI Fly — www.tuifly.be/fr
  Vueling Air Lines — www.vueling.com



- **COMPAGNIES MARITIMES**
  Aferry — www.aferry.fr
  Direct Ferries — www.directferries.com
  Balearia — www.balearia.com
  Trasmediterránea — www.trasmediterranea.es

- **COMPARATEUR DE VOLS**
  Skyscanner — www.skyscanner.fr

- **LOGEMENTS**
  Booking — www.booking.com

- **OFFICES DE TOURISME**
  Iles Baléares — www.illesbalears.es
  Espagne — www.spain.info

- **MUSEE - VISITE D'UNE FINCA MAJORQUINE**
  ELS CALDERES DE SANT JOAN
  km 37 – route de Palma à Manacor
  Villafranca de Bonnany — www.elscalderers.com



- **RESTAURANT**
  ES RECO
  Platja de'n Repic s/n
  07108 Port de Sóller
  www.esrecosoller.com
  baresrecobistro@hotmail.com
  Tel. (00 34) 971 63 84 73
  - restaurant situé au bord de la plage
  - bon accueil



MAJORQUE - INFORMATIONS PRATIQUES

- **COMPAGNIE AERIENNE** : TUI FLY – www.tuifly.be/fr

- **LOCATION DE VOITURE** : RECORD GO – www.recordrentacar.com (il est conseillé de prendre l'assurance tout risque). De plus, à l'arrivée, vous serez prioritaire pour récupérer le véhicule (s'enregistrer sur la borne devant le loueur qui vous octroiera un numéro de passage rapide).

- **PARKING** *(si vous partez de Roissy-Charles de Gaulle - réservation sur internet et paiement à la réservation par carte bancaire) : -- **PR longue durée**, situé près du **Terminal 1**.*
  *- **P3 Résa Vacances**, situé à 5 mn à pied du **Terminal 3**.*
  Ces parkings sont moins onéreux pour les séjours.

- **FORMALITES POUR LES RESSORTISSANTS FRANCAIS**
  - Carte Nationale d'identité ou passeport en cours de validité. Pour le mineur, une carte d'identité à son nom et autorisation de sortie du territoire, si pas avec les deux parents)

- **INFORMATIONS GENERALES**
  - Décalage horaire : pas de décalage avec la France
  - Langue : Espagnol (castillan) ou Catalan

- **SANTE**
  - Afin de bénéficier d'une assistance médicale, les Français, les Suisses et les Belges, doivent se procurer, sur simple demande auprès de la Caisse primaire d'assurance maladie ou par internet sur www.ameli.fr et valable un an, la carte européenne d'assurance maladie, (deux à trois semaines avant le départ). Cette carte permet de ne pas faire l'avance sur les frais médicaux.
  - En Espagne, il est interdit de fumer dans tous les lieux publics (y compris cafés, restaurants, discothèques, et sur les lieux de travail) sous peine de lourdes amendes.

- **TELEPHONE**
  - pour appeler l'étranger depuis l'Espagne : composer le 00 suivi de l'indicatif du pays de destination (33 pour la France, 32 pour la Belgique, 41 pour la Suisse) et du numéro du correspondant (sans le 0 initial pour la France).

MAJORQUE - CARTE SITUATION GEOGRAPHIQUE DES BALEARES



www.bilbomag-voyage.com
Photos : Jean-Pierre FORGET / Conception et textes : Isabelle FORGET